

# Asemakaavan seurantalomake

## Asemakaavan perustiedot ja yhteenveto

Kunta	Espoo	Täyttämispvm	18.3.2026
Kaavan nimi	Korppi		
Hyväksymispvm		Ehdotuspvm	19.2.2020
Hyväksyjä	V - kunnanvaltuusto	Vireilletulosta ilm. pvm	1.1.2012
Pysyvä kaavatunnus		Kunnan kaavatunnus	721800
Kaava-alueen pinta-ala [ha]	6,3737	Uusi asemakaavan pinta-ala [ha]	6,3737
Maanalaisten tilojen pinta-ala [ha]		Asemakaavan muutoksen pinta-ala [ha]	

Ranta-asemakaava	Rantaviivan pituus [km]	
Rakennuspaikat [lkm]	Omarantaiset	Ei-omarantaiset
Lomarakennuspaikat [lkm]	Omarantaiset	Ei-omarantaiset

Aluevaraukset	Pinta-ala [ha]	Pinta-ala [%]	Kerrosala [k-m <sup>2</sup> ]	Tehokkuus [e]	Pinta-alan muut. [ha ±]	Kerrosalan muut. [k-m <sup>2</sup> ±]
<b>Yhteensä</b>	<b>6,3737</b>	<b>100,00</b>	<b>5424</b>	<b>0,09</b>	<b>6,3737</b>	<b>5424</b>
<b>A yhteensä</b>	1,9575	30,7	5424	0,28	1,9575	5424
<b>P yhteensä</b>						
<b>Y yhteensä</b>						
<b>C yhteensä</b>						
<b>K yhteensä</b>						
<b>T yhteensä</b>						
<b>V yhteensä</b>	4,0980	64,3	0	0,00	4,0980	0
<b>R yhteensä</b>						
<b>L yhteensä</b>	0,3182	5,0	0	0,00	0,3182	0
<b>E yhteensä</b>						
<b>S yhteensä</b>						
<b>M yhteensä</b>						
<b>W yhteensä</b>						

Maanalaiset tilat	Pinta-ala [ha]	Pinta-ala [%]	Kerrosala [k-m <sup>2</sup> ]	Pinta-alan muut. [ha ±]	Kerrosalan muut. [k-m <sup>2</sup> ±]
<b>Yhteensä</b>	<b>0,0000</b>	<b>0,00</b>	<b>0</b>	<b>0,0000</b>	<b>0</b>

Rakennussuojelut	Suojellut rakennukset		Suojeltujen rakennusten muutos	
	[lkm]	[k-m <sup>2</sup> ]	[lkm ±]	[k-m <sup>2</sup> ±]
<b>Yhteensä</b>	<b>0</b>	<b>0</b>	<b>0</b>	<b>0</b>

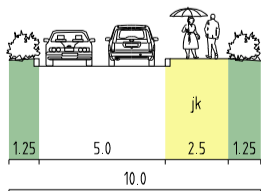
# Alamääräykset tai -merkinnät

Aluevaraukset	Pinta-ala [ha]	Pinta-ala [%]	Kerrosala [k-m <sup>2</sup> ]	Tehokkuus [e]	Pinta-alan muut. [ha ±]	Kerrosalan muut. [k-m <sup>2</sup> ±]
<b>Yhteensä</b>	<b>6,3737</b>	<b>100,00</b>	<b>5424</b>	<b>0,09</b>	<b>6,3737</b>	<b>5424</b>
<b>A yhteensä</b>	1,9575	30,7	5424	0,28	1,9575	5424
AP	0,5293	27,0	1853	0,35	0,5293	1853
AO	1,4282	73,0	3571	0,25	1,4282	3571
<b>P yhteensä</b>						
<b>Y yhteensä</b>						
<b>C yhteensä</b>						
<b>K yhteensä</b>						
<b>T yhteensä</b>						
<b>V yhteensä</b>	4,0980	64,3	0	0,00	4,0980	0
VL	4,0980	100,0	0	0,00	4,0980	0
<b>R yhteensä</b>						
<b>L yhteensä</b>	0,3182	5,0	0	0,00	0,3182	0
Kadut	0,3182	100,0	0	0,00	0,3182	0
<b>E yhteensä</b>						
<b>S yhteensä</b>						
<b>M yhteensä</b>						
<b>W yhteensä</b>						




OHJEELLISET POIKKILEIKKAUKSET

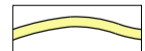
KORPINKAARI



KORPINMÄENPOLKU




ajorata




jalkakäytävä



ulkoilutie



katualue



Espoon kaupunkisuunnittelukeskus Esbo stadsplaneringscentral	Vaihe	C	KH hyv. KH:lle
	Asiainumero	5150/10.02.03/2020	13.04.2026
Liikennesuunnitteluyksikkö Trafikplaneringsenheten	Piirittäjä	TPä	Suunnittelija MPa
	Konsultti	-	Konsultin suun / tark
<b>KORPPI</b> Asemakaava  <b>KATUKARTTA</b>	Päivämäärä	19.02.2020	Lilte 2
	Piir. nro	7268	Alue
Koordinaatisto	Mittakaava	1:1500	721800
Tasokoordinaattijärjestelmä ETRS-GK25FIN, korkeusjärjestelmä N2000			