

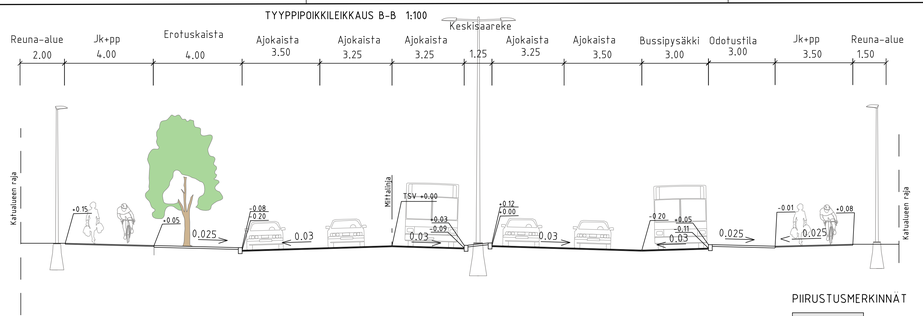

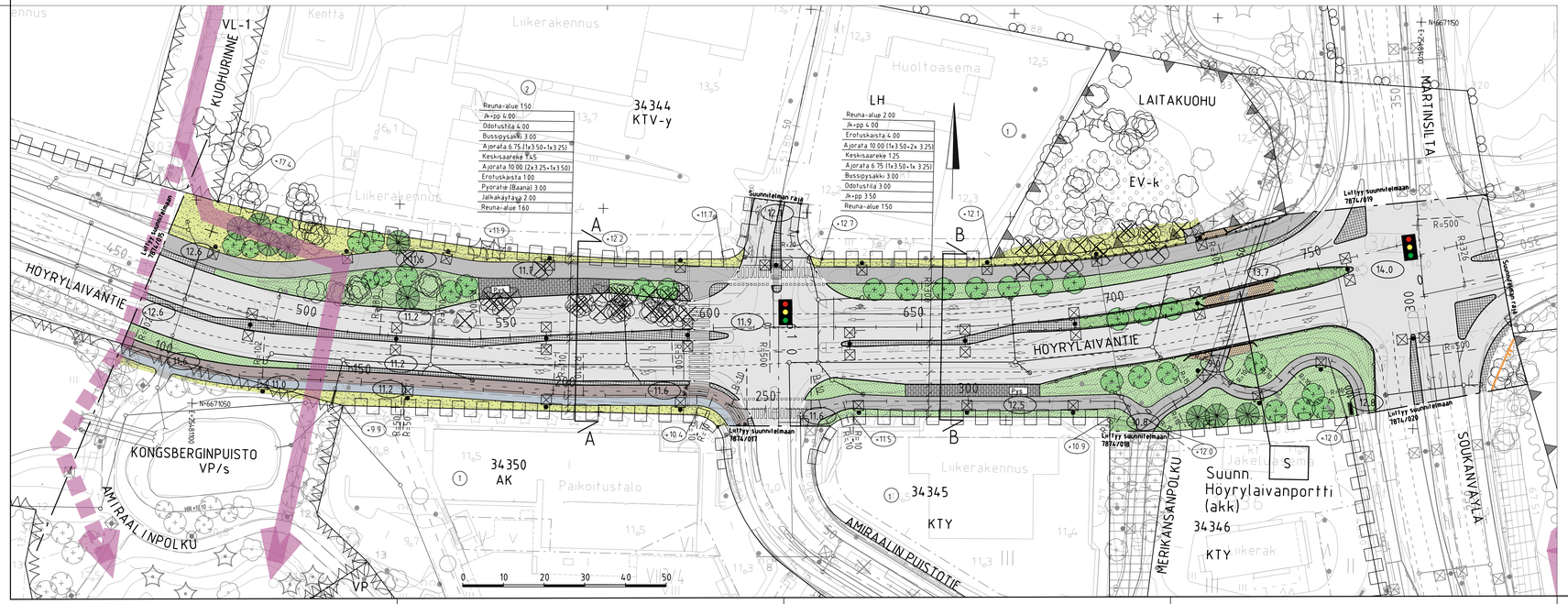

PIIRUSTUSMERKINNÄT

- ajorata, asfaltti
- jk+pp-tie/jk/pp-tie, asfaltti
- nykyinen metsä / kasvillisuus
- viheralue
- kiveys
- reunatuki
- madallettu / upotettu reunatuki
- istutettava puu
- nykyinen puu poistettava puu
- suojatie / suojatie ja pyöratien jatke
- liikennevalo-ohjaus
- valaisin
- liikennealueen raja
- pysäkkikatos
- hulevesiviemäri, suunniteltu / rakennettu
- hulevesikaivo
- tarkastuskaivo
- 14.0 likim. suunniteltu korkeusasema
- +12.0 likim. nykyinen maanpinnan korkeusasema
- meluseina
- ajojohde
- suojakaide
- portaat, uudet
- olemassa oleva liito-oravayhteys
- kehitettävä liito-oravayhteys
- silta / alikulku

ESPOON KAUPUNKI KAUPUNKITEKNIIKAN KESKUS	ESBO STAD STADSTEKNIKCENTRALEN		
ALUE	KAAVA ESPOONLAHDEN KESKUS II, III MARTINSILTA I KONGSBERGINPUISTO	KAUPOSA 34 ESPOONLAHTI	
NIMI	HÖYRYLAIVANTIE PLV 460-794 SEKÄ KONGBERGINPUISTON POHJOISLAITA JA LAITAKUOHUN ETELÄLAITA		
AIHE	KATU, PUISTO		
PIIR LAJI	KATUSUUNNITELMA, PUISTOSUUNNITELMA JA TYYPPIPOIKKILEIKKAUS		
HSY:n vesihuolto PL 100 00066 HSY p.(09) 75611	NRO -		
GT	GEOTEKNIKKA-YHTIÖ	RAMBOLL	23.5.2025
SUUNN.			Panu Tolvanen, Jani Kirjava
TARK.			Simo Koivuhiemi

ESPOON KAUPUNKI
KAUPUNKITEKNIIKAN KESKUS
ESBO STAD
STADSTEKNIKCENTRALEN

ALUE: ESPOONLAHDEN KESKUS II, III, MARTINSILTA I, KONGSBERGINPUISTO

KAAVA: ESPOONLAHTI

KAUPOSA: 34 ESPOONLAHTI

NIMI: HÖYRYLAIVANTIE PLV 460-794 SEKÄ KONGBERGINPUISTON POHJOISLAITA JA LAITAKUOHUN ETELÄLAITA

AIHE: KATU, PUISTO

PIIRI LAJI: KATUSUUNNITELMA, PUISTOSUUNNITELMA JA TYYPPIPOIKKILEIKKAUS

HSY:n vesihuolto, PL 100, 00066 HSY, p.(09) 75611

NRO: -

GT: GEOTEKNIKKA-YHTIÖ

RAMBOLL

SUUNN.: Panu Tolvanen, Jani Kirjava

TARK.: Simo Koivuhiemi

PÄIVÄ: 26.5.2025 Merja Vainikka

TARK.: 26.5.2025 Heli Rautio

MITTA: 1:500, 1:100

KOORD.JÄRJ.: ETRS-GK25 HELSINGIN N2000

NRO: 7874/016