Lasiruukinranta A-A
1:200

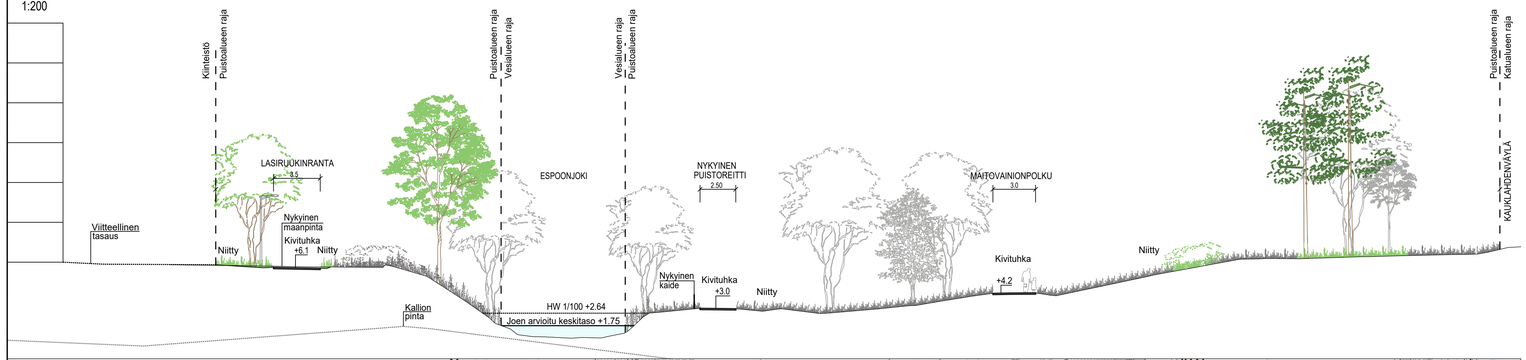

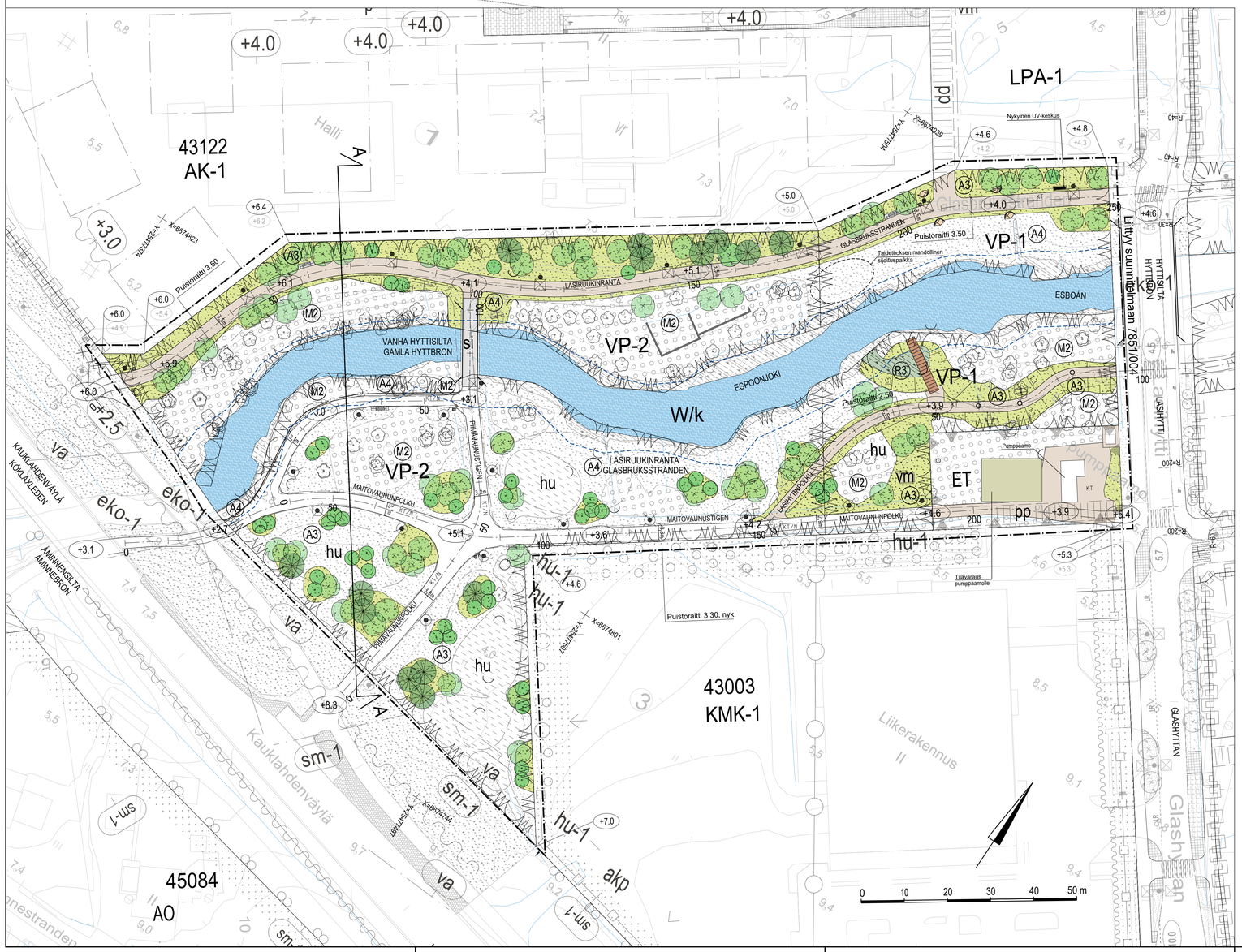

MERKINTÖJEN SELITYS

Suunnittelualueen raja

POISTETTAVA KASVILLISUUS

Poistettava puu

NYKYINEN KASVILLISUUS

Nykyinen viivästysallas / rantakasvillisuus

Nykyinen niitty, kunnostetaan tarvittaessa (esimerkiksi poistetaan epätasaisuuksia)

Nykyinen lehtimetsä

Nykyinen hulevesiallas

Nykyinen lehtipuu

NYKYISET RAKENTEET

Nykyinen raunio

Nykyinen kaide

ISTUTETTAVA KASVILLISUUS

Niitty A3 / A4

Kosteikko A4

Istutettava lehtipuu

Istutettava havupuu

Yksittäispensas/pikkupuu

PÄÄLLYSTEET

KT — Kivituhka

KT/N — Nykyinen kivituhkaraitti

Oleskelukaluste

Rummunpään eroosiosuojaus, esim. kiviheitokkeella

KALUSTEET JA VARUSTEET

Penkki, kiveyksellä (esim. maatiili)

Roska-astia

Valaisin, valaistus erillisen suunnitelman mukaan

Nykyinen valaisin

ASEMAKAAVAMERKINTÄ

VP-1 — Puisto, joka toimii osana ekologista yhteyttä. Alueen suunnittelussa, toteutuksessa ja hoidossa tulee ottaa huomioon alueen merkitys ekologisten yhteyksien kannalta. Alueelle rakennetaan sisällöllisesti monipuolinen kaupunginosapuisto, joka palvelee eri käyttäjäryhmiä oleskelu- ja leikkipuistona.
(6, 9, 14-15, 18, 20-22, 24-26§ ks. asemakaavan määräykset)

VP-2 — Puisto, joka toimii osana ekologista yhteyttä, Alueen suunnittelussa, toteutuksessa ja hoidossa tulee ottaa huomioon alueen merkitys ekologisten yhteyksien kannalta. Alueelle ei saa melun takia sijoittaa herkkiä toimintoja.
(9, 14-15, 18, 20-22, 24-26§ ks. asemakaavan määräykset)

ET — Yhdyskuntateknistä huoltoa palvelevien rakennusten ja laitosten alue.
(14, 18, 20-21§ ks. asemakaavan määräykset)

W/k — Vesialue, joka toimii osana ekologista yhteyttä. Alue on varattu kunnan tarpeisiin. (22§, ks. asemakaavan määräykset)

vm — Ohjeellinen muuntamon rakennusala. Muuntamon suunnittelussa on kiinnitettävä erityistä huomiota sen sovittamiseen kaupunkikuvaan. Muuntamotilat tulee sijoittaa siten, että niihin on helppo pääsy.

hu — Hulevesipainne. Sijainniltaan ohjeellinen hulevesien viivyttämiseen varattu alueen osa. Hulevesien käsittely tulee toteuttaa kaupunkikuvallisesti korkeatasoisena, puistomaisena ratkaisuna. Hulevesien viivyttämiseen käytettävällä alueen osalla sallitaan myös muita, rinnakkaisia käyttötarkoituksia, jotka eivät estä alueen käyttämistä hulevesien viivyttämiseen tulvatapahtuman aikana.

si — Ohjeellinen vesialueen ylittävä silta, joka on varattu yleiselle jalankululle ja pyöräilylle.

pp — Yleiselle jalankululle ja polkupyöräilylle varattu alueen osa. Sijainti ohjeellinen, yhteys sitova.

Sijainniltaan ohjeellinen ulkoilureitti.

va — Voimajohtoa varten varattu alueen osa.

Uusi hulevesikaivo

Nykyinen / uusi rummunpää

Vesialue, Espoonjoki

Meritulva ja vesistötulva 1/100a, Suomen ympäristökeskus paikkatietojen latauspalvelu LAPIO, ladattu 12/23

5.1 — Likim. suunniteltu maanpinnan korkeusasema

+3.7 — Likim. nykyinen maanpinnan korkeusasema

A — A Poikkileikkaus

KUNNOSSAPITOLUOKAT

A3 — Maisemaniitty 4355 m2

A4 — Avoin alue 3381 m2

M2 — Lähimetsät 4264 m2

R3 — Käyttöviheralue 62

Puistoraitit 330 jm. 1130 m2
Kiveykset 18 m2

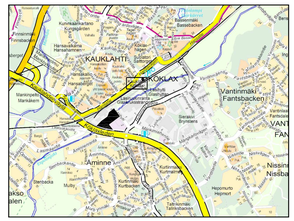
KAUKLAHTI
KOKLAX
Espoonlahti
Svedjehamn
Kuninkaankartano
Kungsgården
Kauklahden
Kaukla
Kaukla
Kaukla