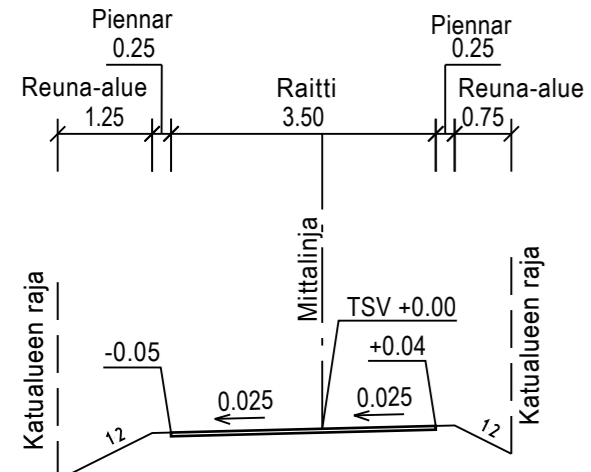

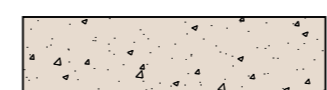



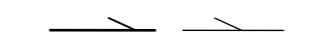
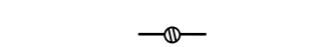
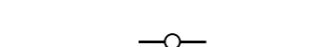


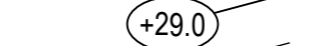


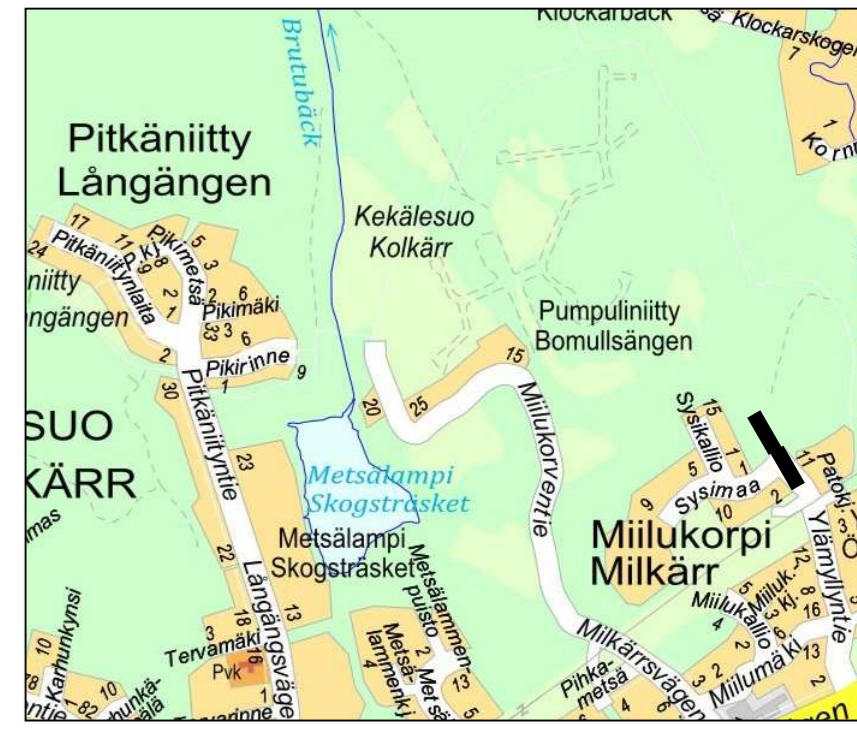
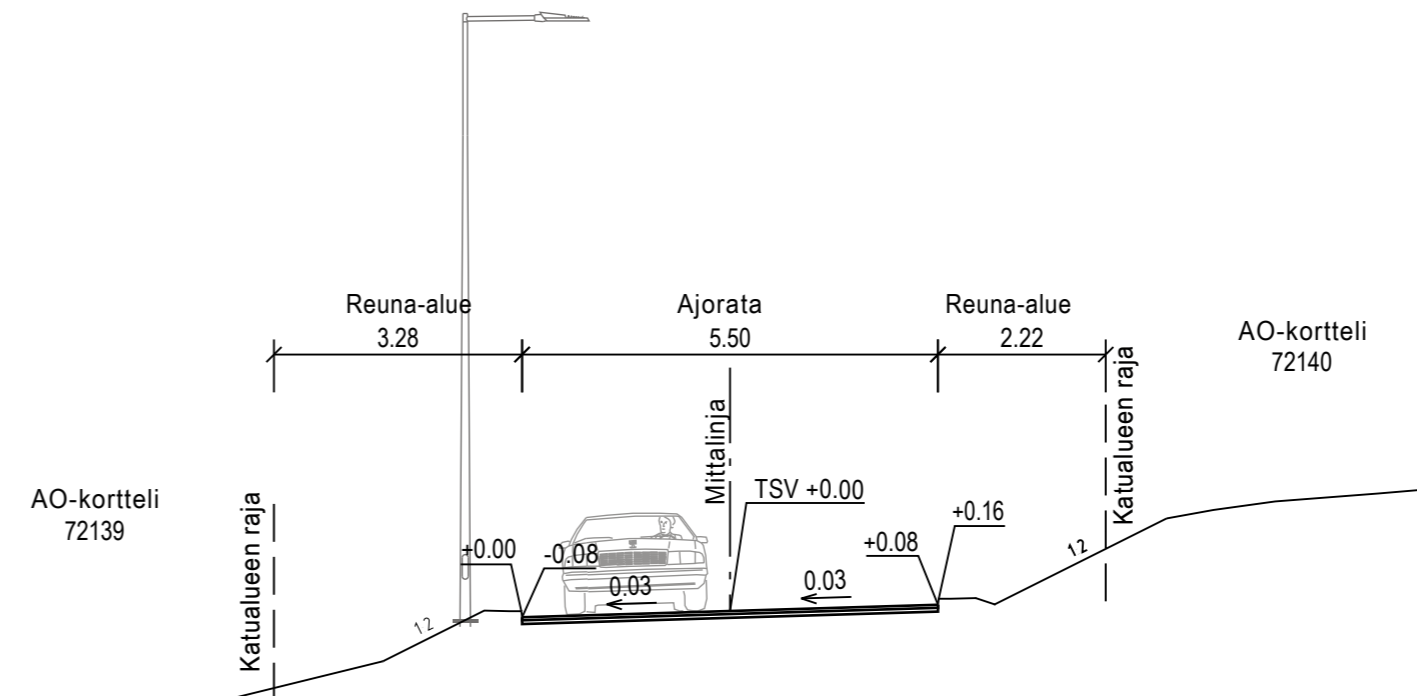
TYYPPIPOIKKILEIKKAUS B-B 1:100



MERKINTÖJEN SELITYS

-  ajorata, asfaltti
-  kivituhka
-  viheralue
-  reunatuki
-  hulevesiviemäri, suunniteltu / rakennettu
-  hulevesikaivo
-  tarkastuskaivo
-  likim. suunniteltu korkeusasema
-  likim. suunniteltu maanpinnan korkeusasema
-  likim. nykyinen maanpinnan korkeusasema
-  valaisin

TYYPPIPOIKKILEIKKAUS A-A 1:100



C	M	S	T/H
B	M	S	T/H
A	M	S	T/H
 ESPOON KAUPUNKI KAUPUNKITEKNIKAN KESKUS		ESBO STAD STADSTEKNICENTRALEN	
ALUE	KAAVA	KAUP.OSA	PIIRI:
MIILUKORPI II	72 KARHUSUO		24.10.2024 Peik Salonen
NIMI			HYV.
YLÄMYLLYNTIE SYSIMAAN POHJOISPUOLELLA			25.10.2024 Heli Rautio
AIHE			PPK
KATU JA PUISTO			TELA
PIIR. LAJI			KLEHTI
KATU-,PUISTOSUUNNITELMA, TYYPPIPOIKKILEIKKAUS			17J
			LIIFTYVY
			MKAAVA
			1:500, 1:100
			KOORD.JÄRJ.
			ETRS-GK25
			KORKEUSJÄRJ.
			N2000
			NRO
			7891/012
 HSY:n vesihuolto PL 100 00066 HSY p.(09) 15611		NRO	REV.HYV.
GT GEOTEKNIikka- YKSIKÖ		KONS.	REV.TARK.
SUUNN.		KONS.	HYV.
TARK.		KONS.	TARK.
		 24.10.2024	
		SUUNN. Joonas Pirhonen	
		TARK. Simo Koivuniemi	