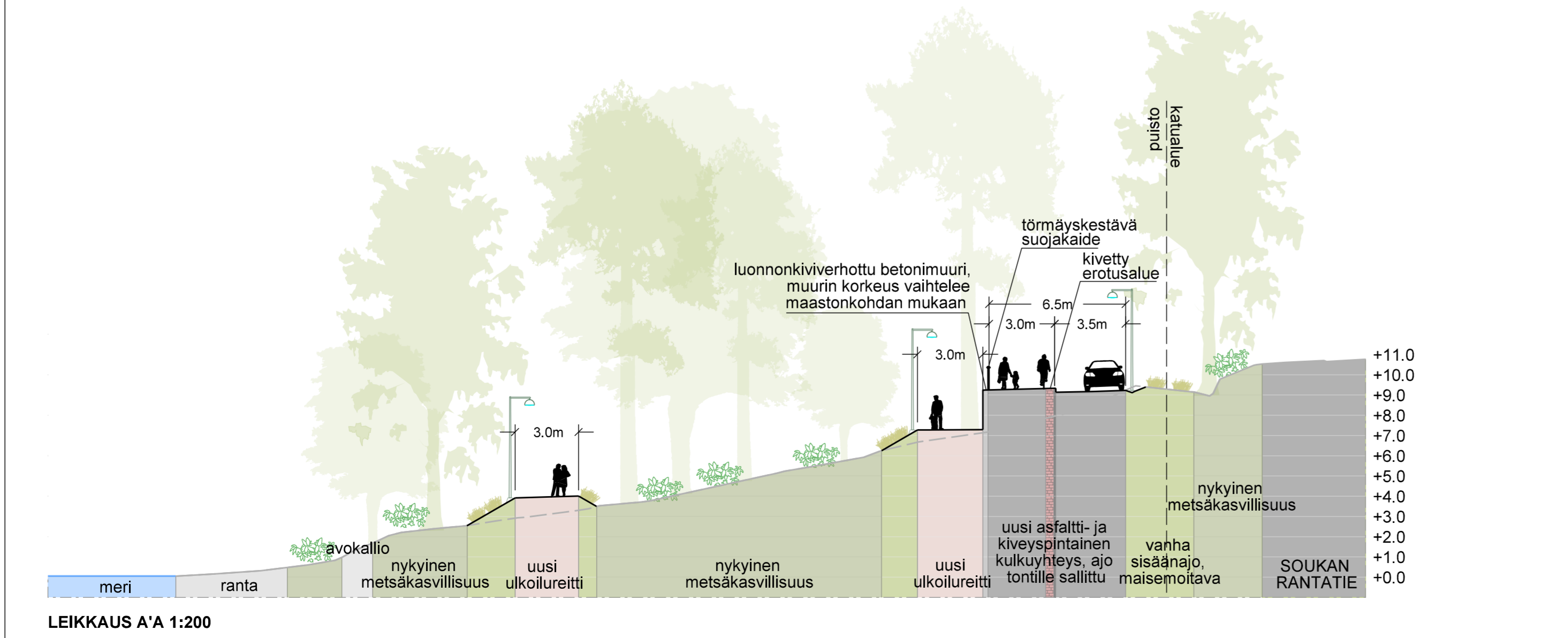
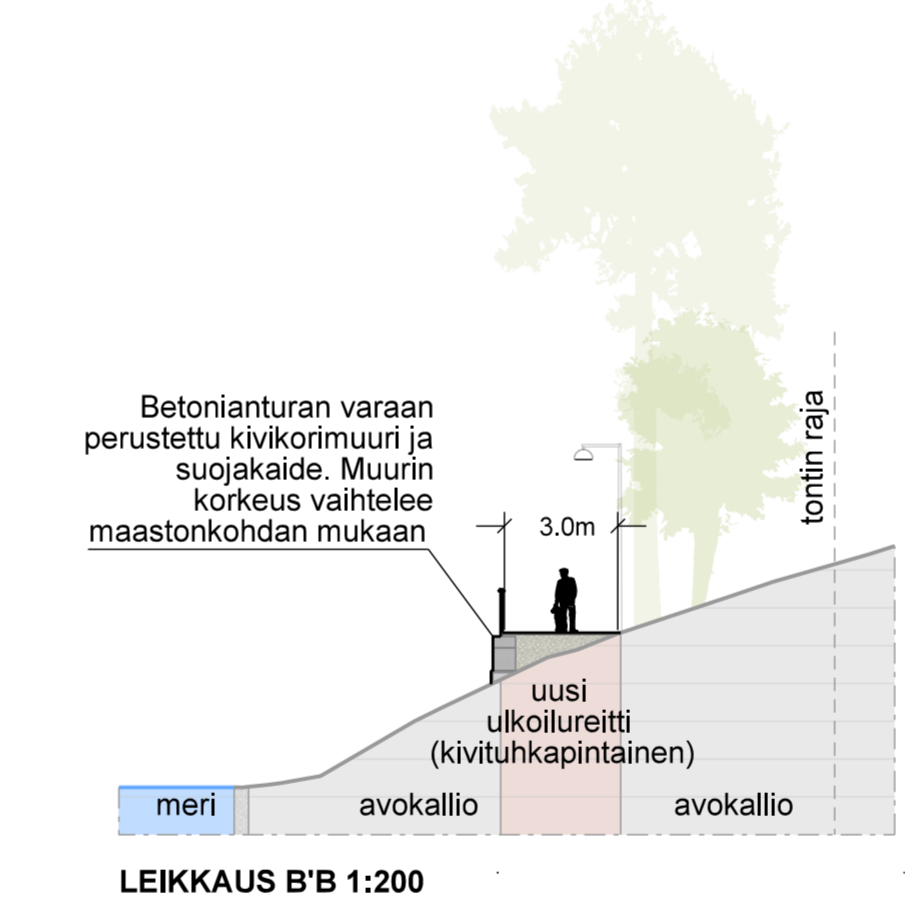
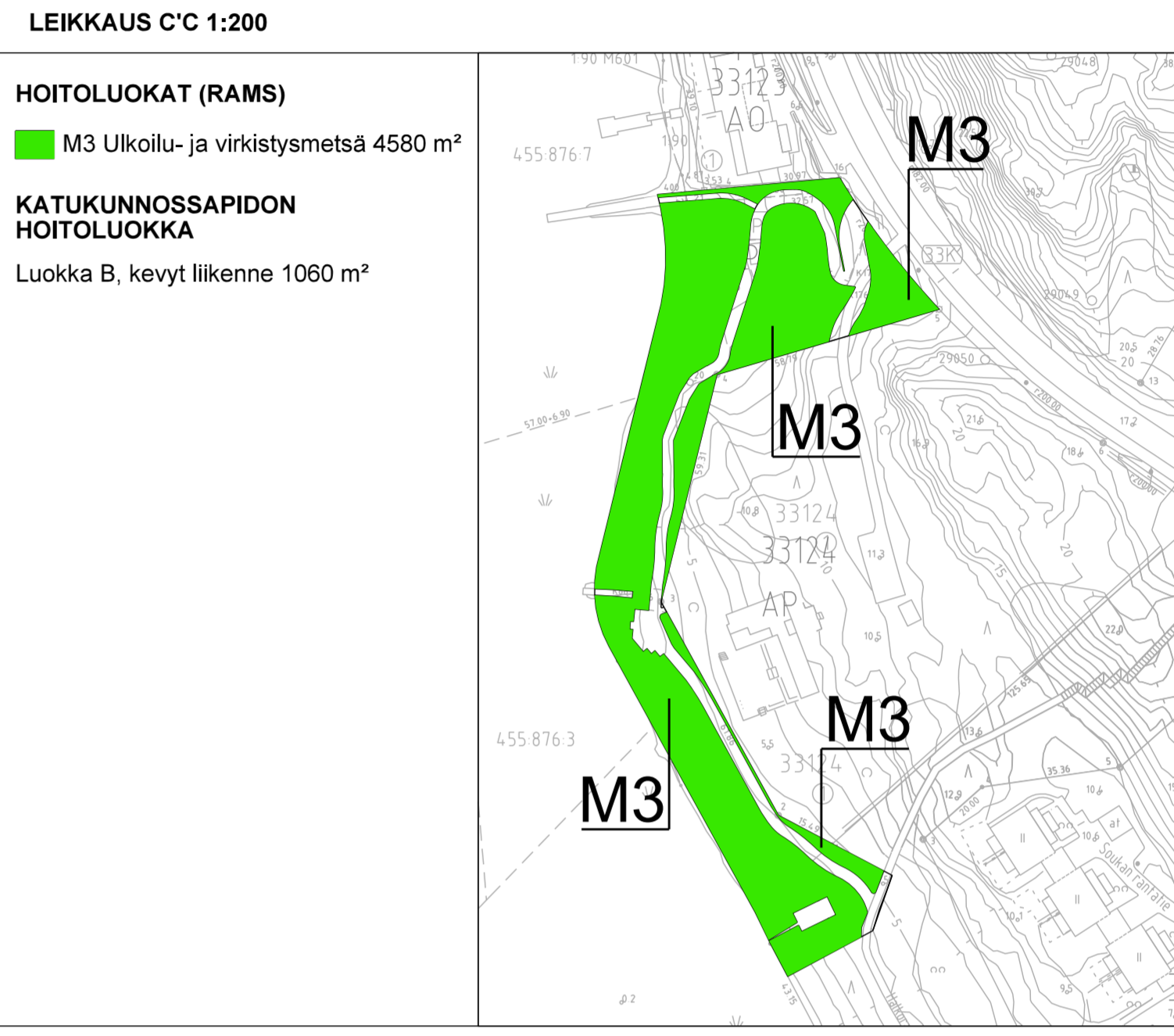
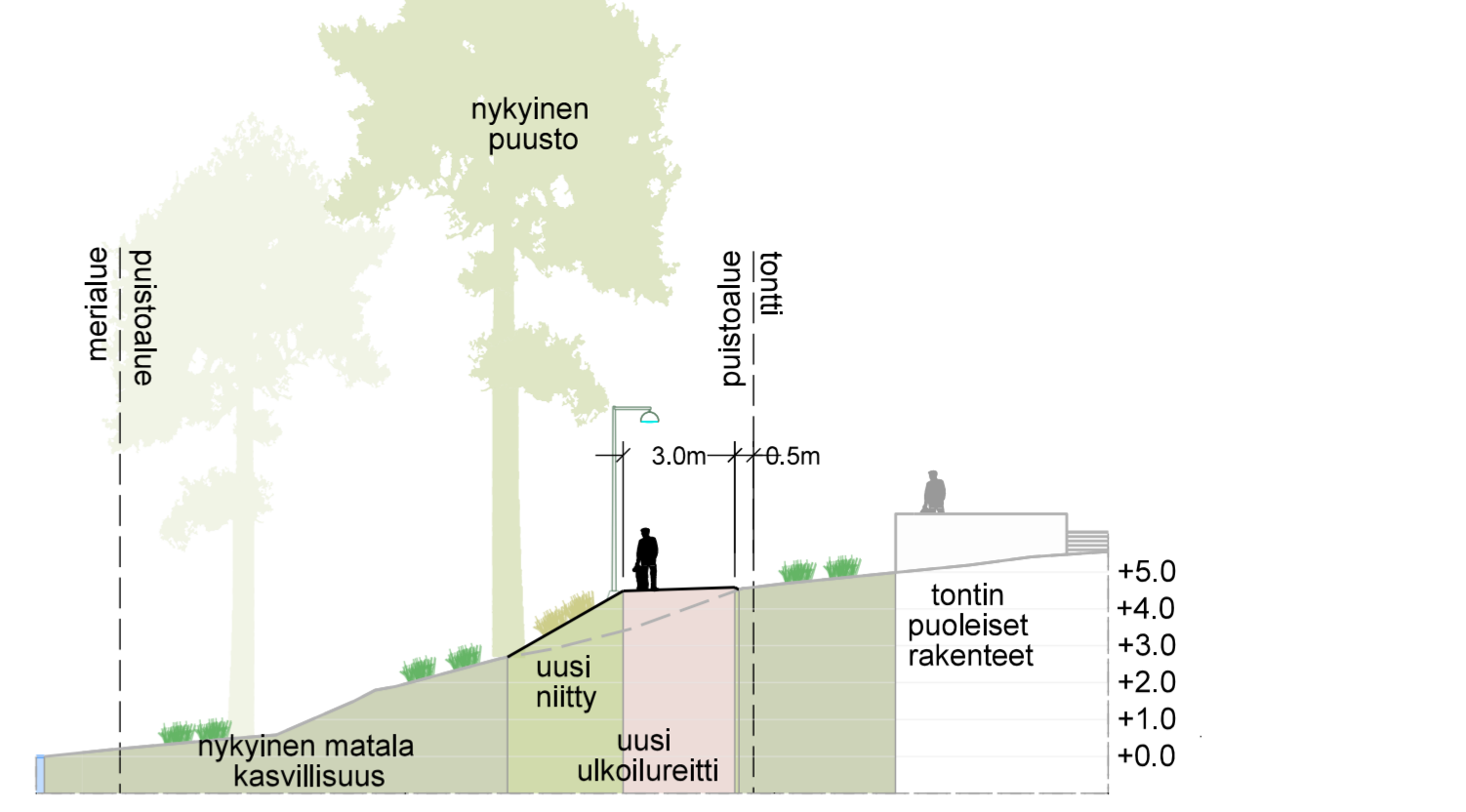




- MERKINTÖJEN SELITYKSET**
- Säilyvä lehti-/havupuu
 - Istutettava lehti-/havupuu
 - Poistettava puu, runkoja käytetään pölli-istuinina/maapuupenkkeinä alueella
 - Avokallio
 - Louhinnan raja
 - Nykyinen luontainen pohjakasvillisuus
 - Uusi / Palautettava luontainen pohjakasvillisuus / niitty
 - Oleva rantakivikko
 - Uusi kivituhkakäytävä
 - Uusi kiveys (erotusalue)
 - Uusi noppakiveysraita
 - Uusi asfaltti
 - Oleskeluporras, puu
 - Poistettava / purettava rakennus / rakenne
 - Uusi aita
 - Säilyvä aita
 - Säilyvä maakivi
 - Uusi kivikori- tai betonimuri kaiteella
 - Uusi roska-astia, 1 kpl
 - Uusi pyöräteline, 3 kpl
 - Uusi hulevesirumpu 2 kpl
 - Puistoalueen raja
 - Kaavamerkintä, ajo tontille sallittu
 - Suunnittelualueen raja
 - +40.4 Korkeuslukema



INDEKSIKARTTA

	ESPOON KAUPUNKI KAUPUNKITEKNIKAN KESKUS	ESBO STAD STADSTEKNIKCENTRALLEN	PIIR.T. SUUNN.
	ALUE SOUKANSALMI (41200)	KAUP.DSA 33 SOUKKA SÖKÖ	TARK. 18.9.2024 Jaana Salo HYV. 18.9.2024 Heli Rautio PPK TELA
NIMI	HALKORANTA	PIEHTI 28K LIIFFYV	NR0
AIHE	PUISTO	MAAVAL 1:500, 1:200	KOORDINAT. ETRS-GK25 KORKEUSJÄRJ. NZ2000
PIIR. LAJI	PUISTOSUUNNITELMA	NR0	7934/200
	HSY:n vesihuolto PL 300 00066 HSY p.091 15611	NR0	HYV. TARK. HYV. TARK.
GT		KONS. NÄKYMÄ Oy	13.9.2024
SUUNN.		SUUNN. Y. Ala-Heikkilä, L. Westerlund	
TARK.		TARK. Yrjö Ala-Heikkilä	