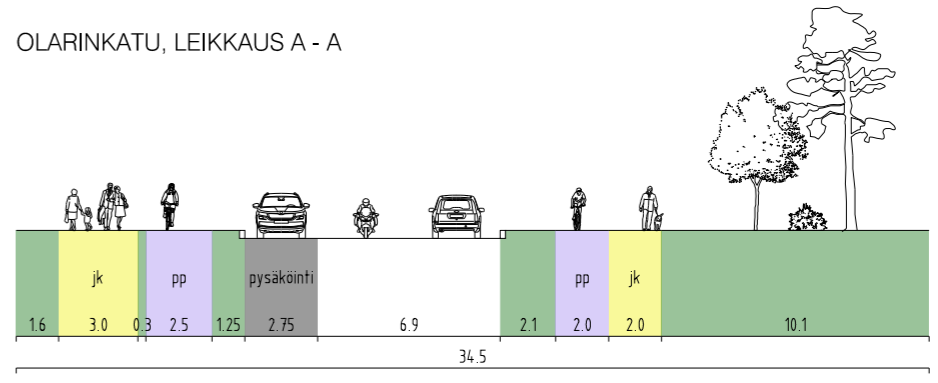
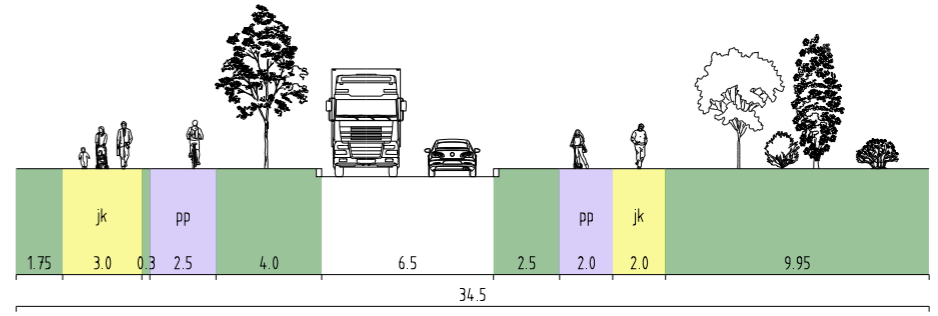


# OHJEELLISET POIKKILEIKKAUKSET

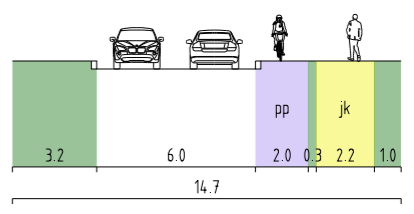
OLARINKATU, LEIKKAUS A - A



OLARINKATU, LEIKKAUS B - B



KOMEETANKATU, LEIKKAUS C - C

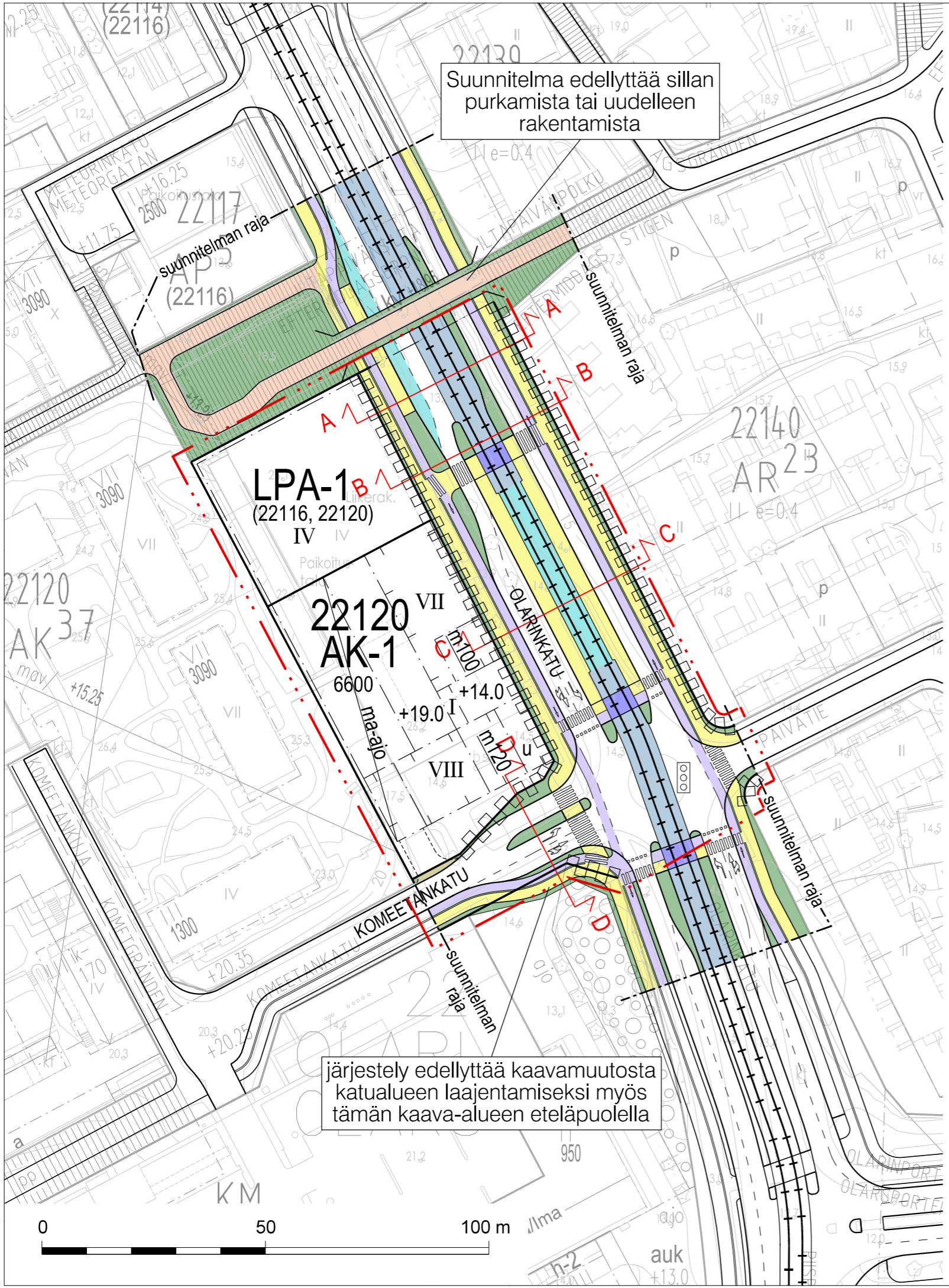


## SELITE

- katualue
- ajorata
- jalkakäytävä
- pyörätie
- yhdistetty jalankulku- ja pyörätie
- pysäköinti
- katupuu

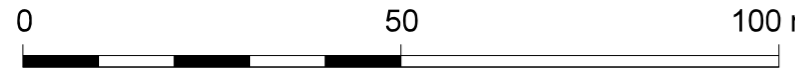
|  |             |                    |                            |
|--|-------------|--------------------|----------------------------|
| Espoon kaupunkisuunnittelukeskus<br>Esbo stadsplaneringscentral    | Vaihe       | <b>a</b>           | KSL                        |
|  | Asianumero  | 2310/10.02.03/2023 | —                          |
| Liikennesuunnitteluyksikkö<br>Trafikplaneringsenheten              | Piirittäjä  | TPä                | Suunnittelija<br>SMä       |
|  | Konsultti   | Sitowise           | Konsultin suun / tark<br>— |
| <b>KOMEETANRISTI</b><br>Asemakaavan muutos                         | Päävääntäjä | 13.11.2024         | Läite<br>2                 |
|  | Piir. nro   | 7532               | Alue                       |
| Koordinaatisto   | Mittakaava  | 1:1000             | <b>322026</b>              |
| Tasokoordinaattijärjestelmä ETRS-GK25FIN, korkeusjärjestelmä N2000 |             |                    |                            |





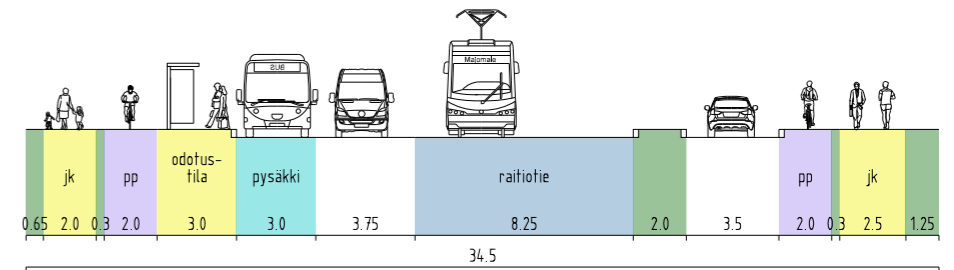
Suunnitelma edellyttää sillan purkamista tai uudelleen rakentamista

järjestely edellyttää kaavamuutosta katualueen laajentamiseksi myös tämän kaava-alueen eteläpuolella

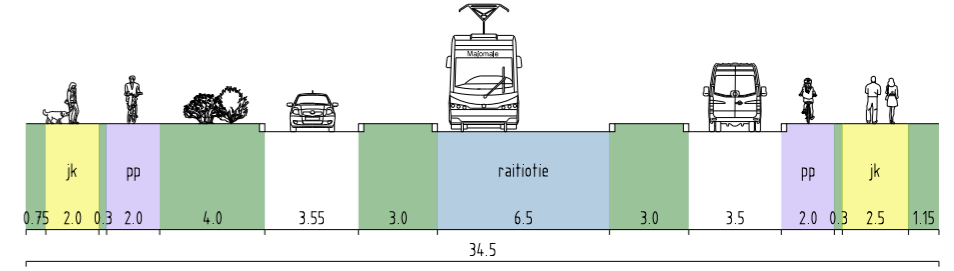


### OHJEELLISET POIKKILEIKKAUKSET

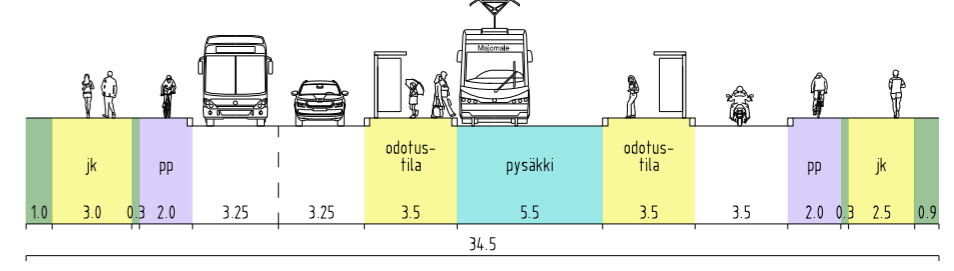
OLARINKATU, LEIKKAUS A - A



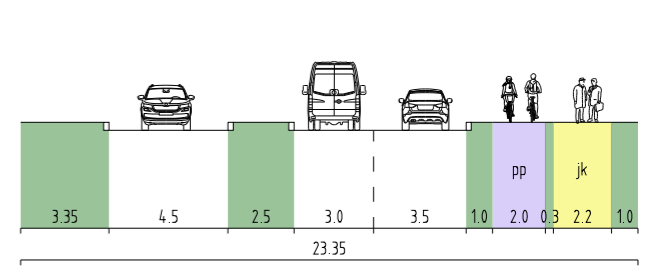
OLARINKATU, LEIKKAUS B - B



OLARINKATU, LEIKKAUS C - C



KOMEETANKATU, LEIKKAUS D - D



### SELITE

- katualue
- ajorata
- jalkakäytävä
- pyörätie
- yhdistetty jalkankulku- ja pyörätie
- raitiotie
- joukkoliikennepysäkki
- ylityspaikka

|  |  |            |                       |        |
|--|--|------------|-----------------------|--------|
| Espoon kaupunkisuunnittelukeskus<br>Esbo stadsplaneringscentral            | Vaihe  | a          | KSL                   |        |
|  | Liikennesuunnitteluyksikkö<br>Trafiplaneringsenheten | Asianumero | 2310/10.02.03/2023    |        |
| <b>KOMEETANRISTI</b><br>Asemakaavan muutos<br><br>KATUKARTTA, TOINEN VAIHE | Piirittäjä   | TPä        | Suunnittelija<br>SMä  |        |
|  | Konsultti  | Sitowise   | Konsultin suun / tark |        |
|  | Pääväimäärä  | 13.11.2024 | Läite                 | 3      |
|  | Piir. nro  | 7533       | Alue                  | 322026 |
| Koordinaatisto   | Mittakaava   | 1:1000     |                       |        |
| Tasokoordinaattijärjestelmä ETRS-GK25FIN, korkeusjärjestelmä N2000         |  |            |                       |        |