

Asemakaavan seurantalomake

Asemakaavan perustiedot ja yhteenveto

Kunta	Espoo	Täyttämispvm	28.10.2024
Kaavan nimi	Metsätonttu		
Hyväksymispvm		Ehdotuspvm	15.3.2023
Hyväksyjä		Vireilletulosta ilm. pvm	1.6.2021
Pysyvä kaavatunnus		Kunnan kaavatunnus	210808
Kaava-alueen pinta-ala [ha]	4,0288	Uusi asemakaavan pinta-ala [ha]	
Maanalaisten tilojen pinta-ala [ha]		Asemakaavan muutoksen pinta-ala [ha]	4,0288

Ranta-asemakaava	Rantaviivan pituus [km]	
Rakennuspaikat [lkm]	Omarantaiset	Ei-omarantaiset
Lomarakennuspaikat [lkm]	Omarantaiset	Ei-omarantaiset

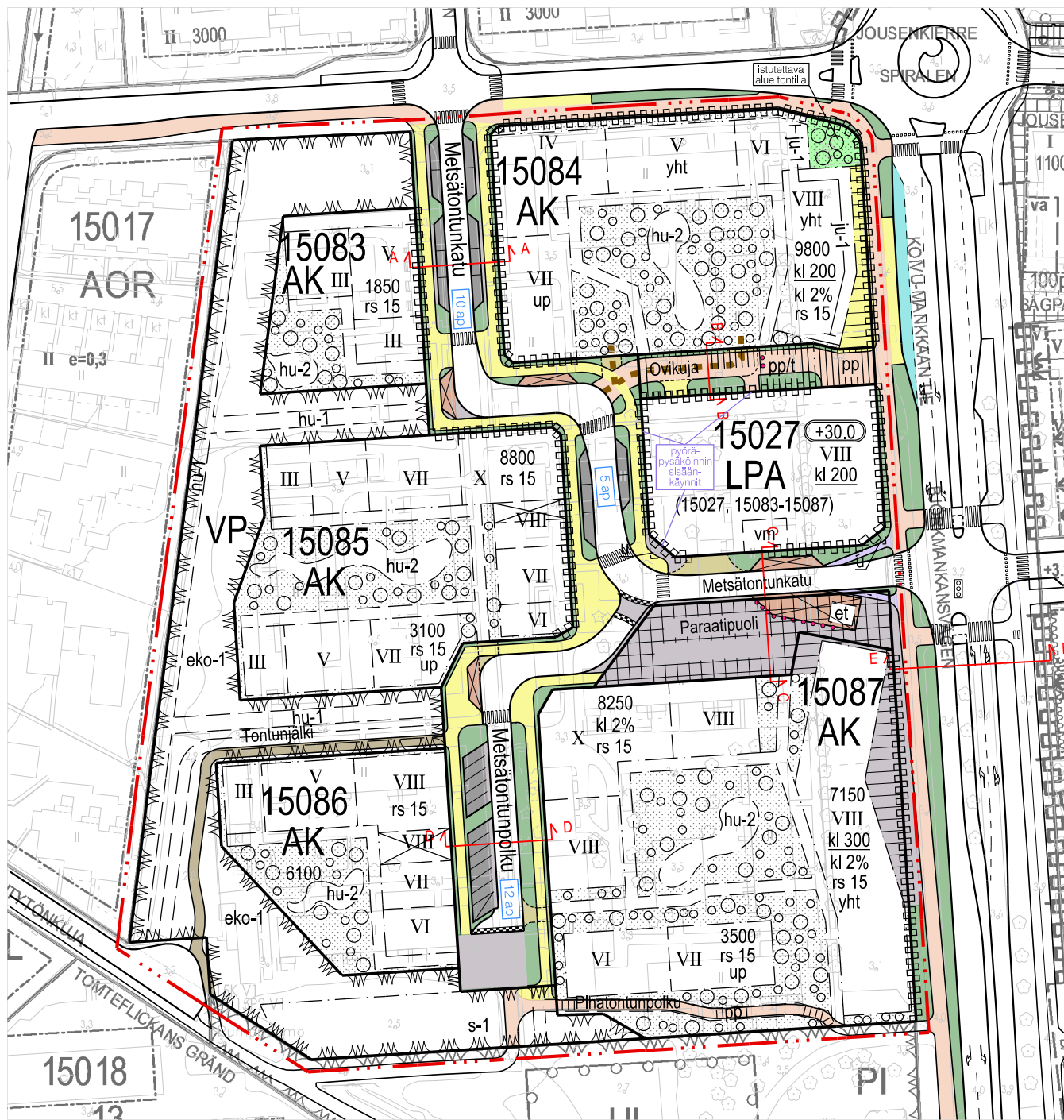
Aluevaraukset	Pinta-ala [ha]	Pinta-ala [%]	Kerrosala [k-m ²]	Tehokkuus [e]	Pinta-alan muut. [ha ±]	Kerrosalan muut. [k-m ² ±]
Yhteensä	4,0288	100,00	49250	1,22	0,0000	37250
A yhteensä	2,2515	55,9	49050	2,18	-0,9346	37050
P yhteensä						
Y yhteensä						
C yhteensä						
K yhteensä						
T yhteensä						
V yhteensä	0,7514	18,7	0	0,00	0,7514	0
R yhteensä						
L yhteensä	1,0259	25,5	200	0,02	0,1832	200
E yhteensä						
S yhteensä						
M yhteensä						
W yhteensä						

Maanalaiset tilat	Pinta-ala [ha]	Pinta-ala [%]	Kerrosala [k-m ²]	Pinta-alan muut. [ha ±]	Kerrosalan muut. [k-m ² ±]
Yhteensä	0,0000	0,00	0	0,0000	0

Rakennussuojelut	Suojellut rakennukset		Suojeltujen rakennusten muutos	
	[lkm]	[k-m ²]	[lkm ±]	[k-m ² ±]
Yhteensä	0	0	0	0

Alamerkinnt

Aluevaraukset	Pinta-ala [ha]	Pinta-ala [%]	Kerrosala [k-m ²]	Tehokkuus [e]	Pinta-alan muut. [ha ±]	Kerrosalan muut. [k-m ² ±]
Yhteensä	4,0288	100,00	49250	1,22	0,0000	37250
A yhteensä	2,2515	55,9	49050	2,18	-0,9346	37050
AK	2,2515	100,0	49050	2,18	-0,9346	37050
P yhteensä						
Y yhteensä						
C yhteensä						
K yhteensä						
T yhteensä						
V yhteensä	0,7514	18,7	0	0,00	0,7514	0
VP	0,7514	100,0	0	0,00	0,7514	0
R yhteensä						
L yhteensä	1,0259	25,5	200	0,02	0,1832	200
Kadut	0,6193	60,4			0,5194	
Katuauk./torit	0,1109	10,8			0,1109	
Kev.liik.kadut	0,0632	6,2			-0,0292	
LPA	0,2325	22,7	200	0,09	-0,3143	200
LP	0,0000	0,0	0		-0,1036	0
E yhteensä						
S yhteensä						
M yhteensä						
W yhteensä						

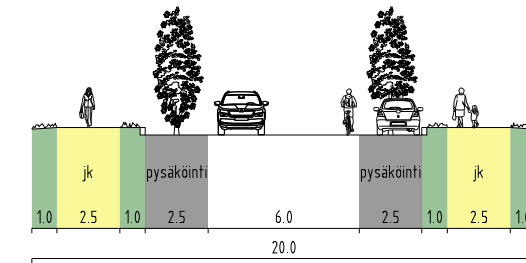


SELITE

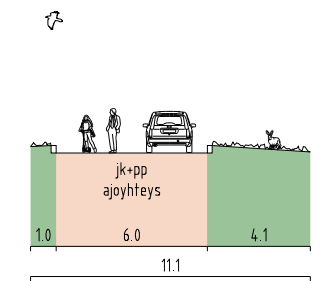
- | | | | | | |
|--|------------------------|--|------------------------------------|--|--|
| | ajorata | | jalkakäytävä | | pysäköinti |
| | katualue, liikennealue | | yhdistetty jalankulku- ja pyörätie | | pysäköinti liikuntaesteisille |
| | torialue, kiveys | | ulkoilutie | | yleisten autopaikkojen lukumäärä |
| | ajoyhteys | | pyörätie | | kuormaus / huoltopysäköinti, pumppaamon huoltopiha |
| | ajosteet | | korotettu alue tai suojatie | | joukkoliikennepysäkki |

OHJEELLISET POIKKILEIKKAUKSET

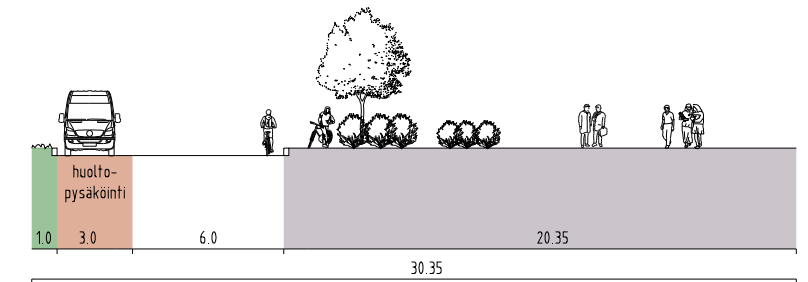
METSÄTONTUNKATU, LEIKKAUS A - A



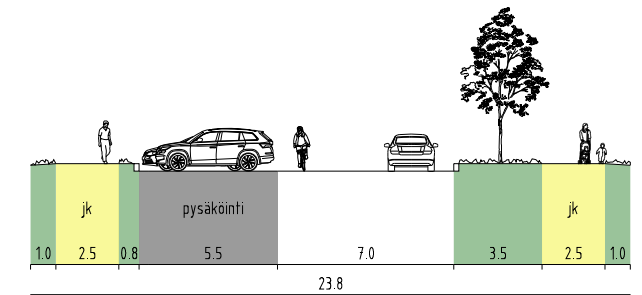
OVIKUJA, LEIKKAUS B - B



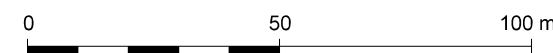
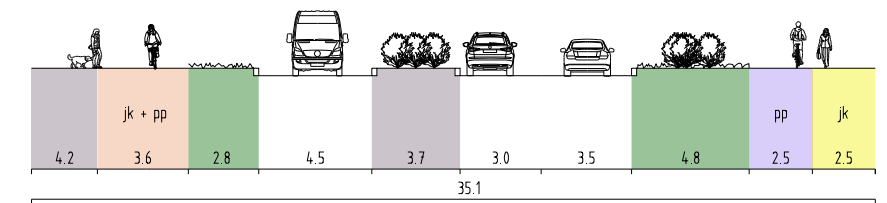
METSÄTONTUNKATU ja PARAATIPUOLI, LEIKKAUS C - C



METSÄTONTUNPOLKU, LEIKKAUS D - D



KOIVU-MANKKAANTIE, LEIKKAUS E - E



Espoon kaupunkisuunnittelukeskus Esbo stadsplaneringscentral	Valhe	b	KSL	
	Liikennesuunnitteluyksikkö Trafikplaneringsenheten	Asianumero	890/10.02.03/2021	-
METSÄTONTTU Asemakaavan muutos KATUKARTTA	Piiritys	MM	Suunnittelija MaH	
	Konsultti	-	Konsultin suun / tark	
	Päivämäärä	01.03.2023	Lähe	2
	Piir. nro	7452	Alue	210808
Koordinaatio	Tasokoordinaattijärjestelmä ETRS-GK25FIN, korkeusjärjestelmä N2000	Mittakaava	1:1500	