

Nupurinjärvi

Hakjärvi

Brobeckantie

Nupurinkartano

Nupurintie

Veikkaustie

Nupurinkalliontie

Vanhatie

Hallavantorppa

Karhusuo

Turunväylä

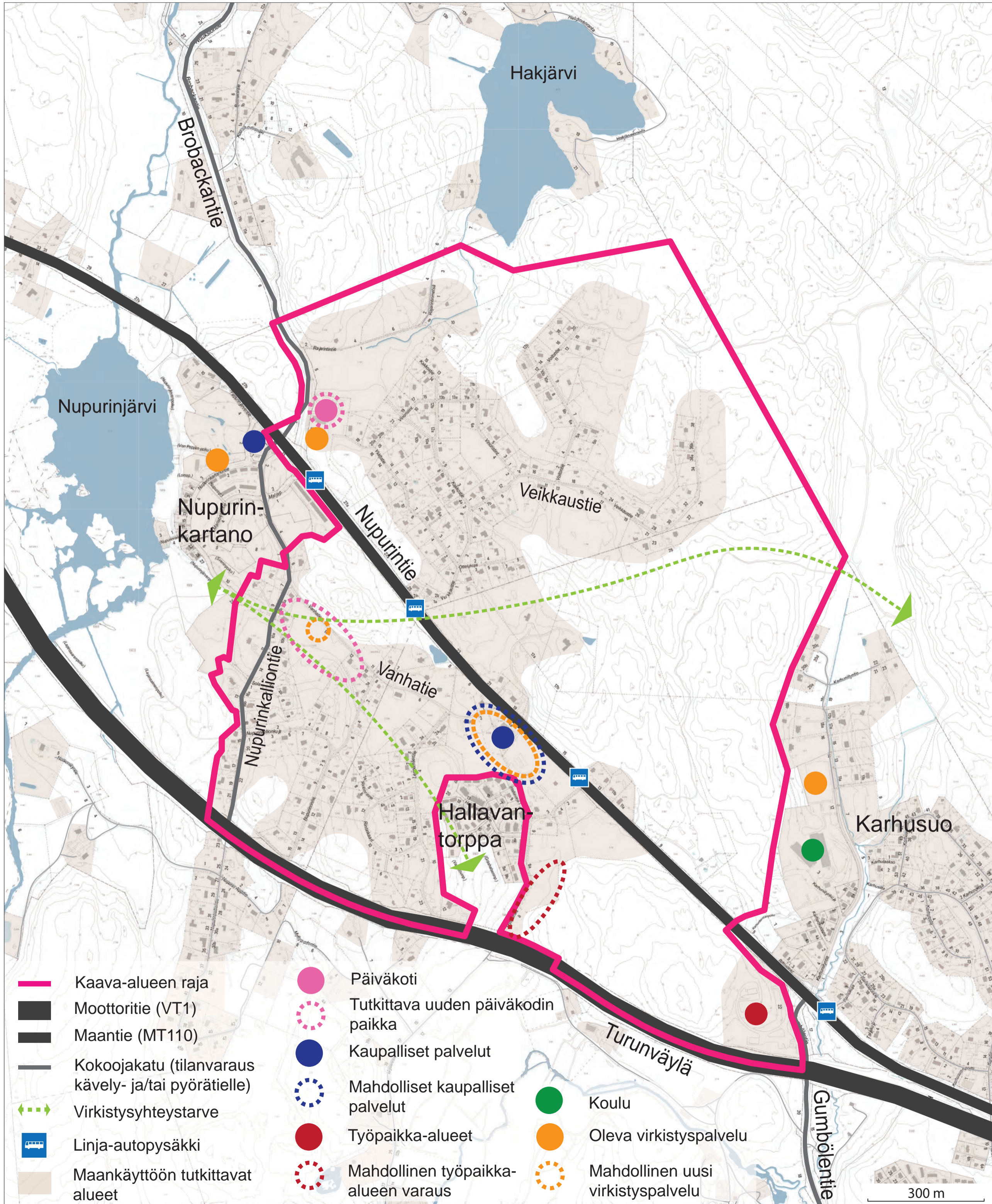
Gumbölentie

- Kaava-alueen raja
- Moottoritie (VT1)
- Maantie (MT110)
- Kokoojkatu (tilanvaraus kävely- ja/tai pyörätielle)

- Melualue
- Maankäyttöön tutkittavat alueet (sisältää asuinalueen sisäiset viheralueet)

300 m





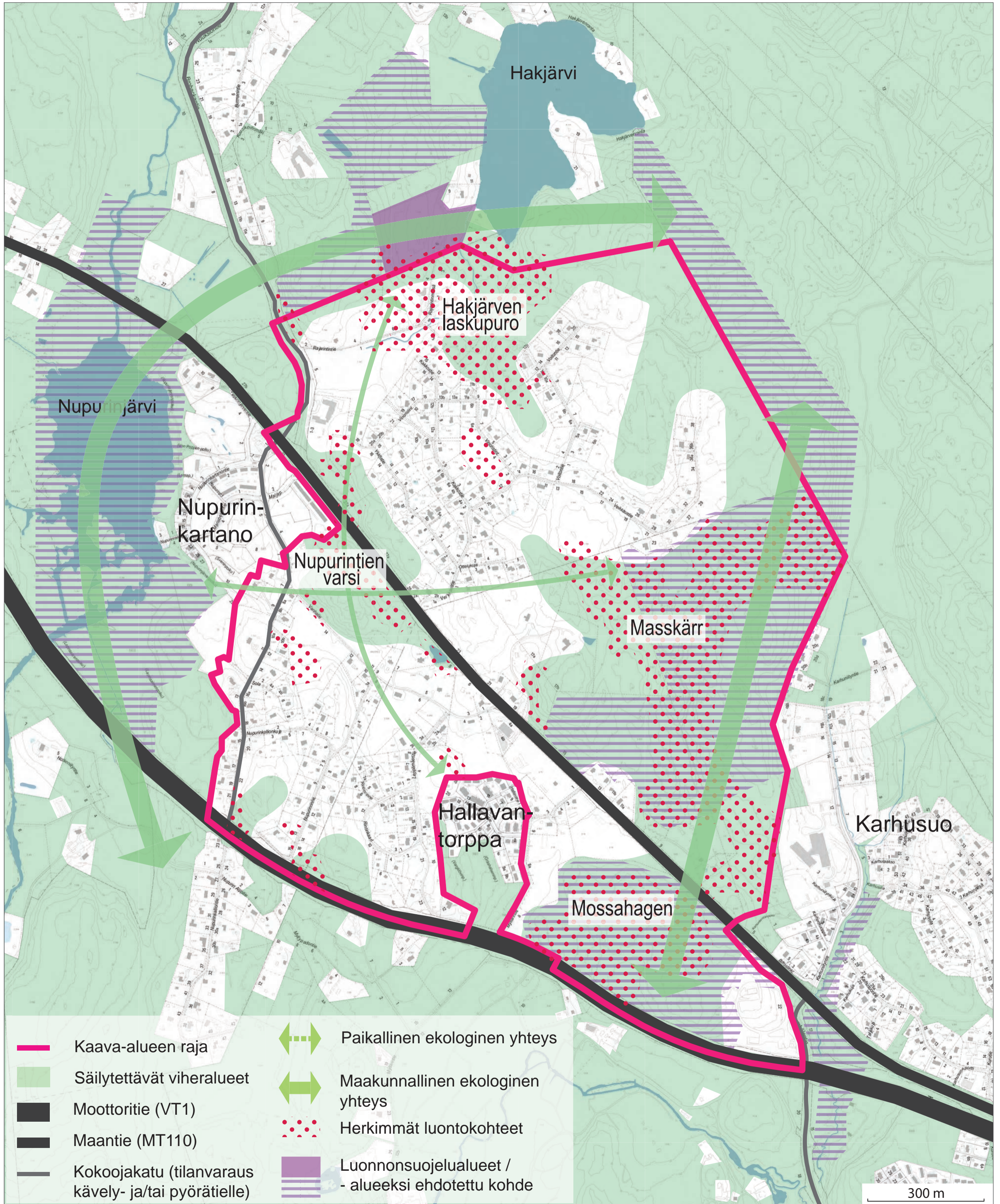
- Kaava-alueen raja
- Moottoritie (VT1)
- Maantie (MT110)
- Kokoojakatu (tilanvaraus kävely- ja/tai pyörätielle)
- Virkistysyhteystarve
- Linja-autopysäkki
- Maankäyttöön tutkittavat alueet

- Päiväkoti
- Tutkittava uuden päiväkodin paikka
- Kaupalliset palvelut
- Mahdolliset kaupalliset palvelut
- Työpaikka-alueet
- Mahdollinen työpaikka-alueen varaus

- Koulu
- Oleva virkistyspalvelu
- Mahdollinen uusi virkistyspalvelu

300 m

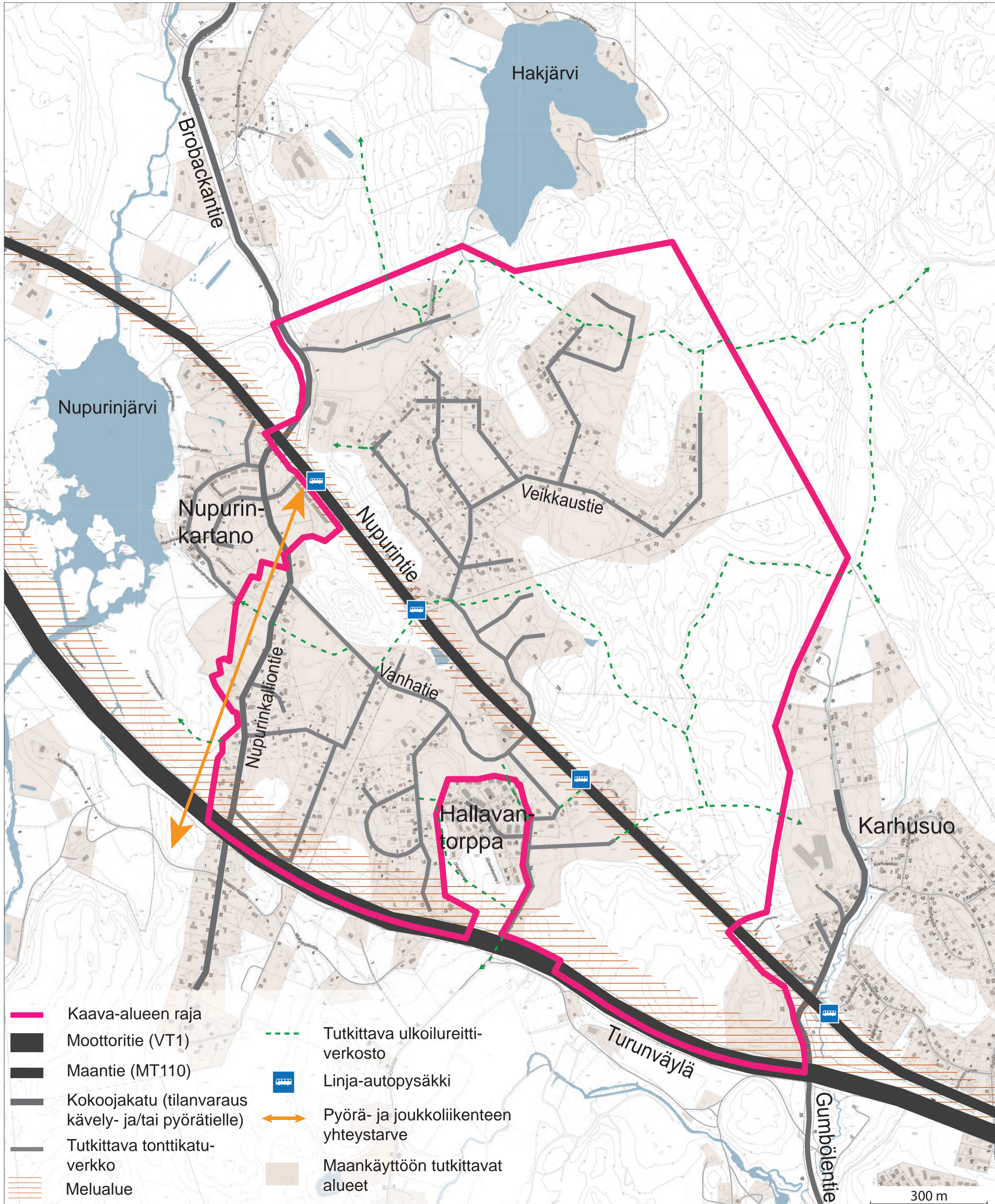




- Kaava-alueen raja
- Säilytettävät viheralueet
- Moottoritie (VT1)
- Maantie (MT110)
- Kokoojakatu (tilanvaraus kävely- ja/tai pyörätielle)
- Paikallinen ekologinen yhteys
- Maakunnallinen ekologinen yhteys
- Herkimmät luontokohteet
- Luonnonsuojelualueet / - alueeksi ehdotettu kohde

300 m





- Kaava-alueen raja
- Moottoritie (VT1)
- Maantie (MT110)
- Kokoojakuu (tilanvaraus kävely- ja/tai pyörätielle)
- Tutkittava tonttikatuverkko
- Melualue
- Tutkittava ulkoilureitti-verkosto
- Linja-autopysäkki
- Pyörä- ja joukkoliikenteen yhteystarve
- Maankäyttöön tutkittavat alueet

300 m