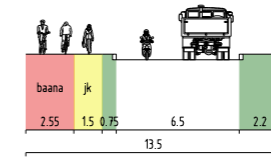


**SELITE**

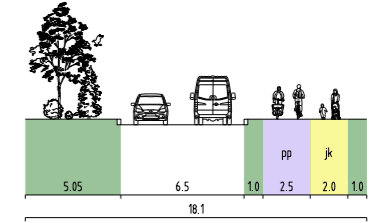
- baana
- pyörätie
- jalkakäytävä
- yhdistetty jalankulku- ja pyörätie
- ulkoilutie
- latu
- meluaita
- ajorata
- pihakatu
- katualue, liikennealue
- joukkoliikennepysäkki
- pysäköinti
- yleisten autoaikausten lukumäärä
- korttelisuunnitelman mukainen tonttijärjestelmä

**OHJEELLISET POIKKILEIKKAUKSET**

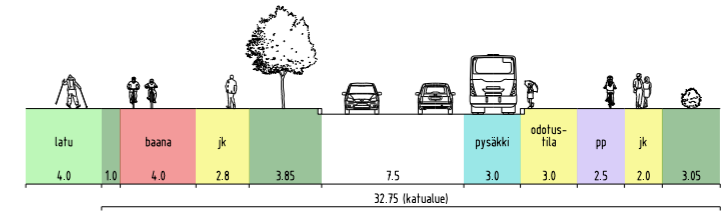
TAAVINKYLÄNKAARI, LEIKKAUS A - A



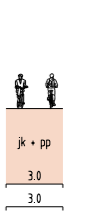
TAAVINKYLÄNKAARI, LEIKKAUS C - C



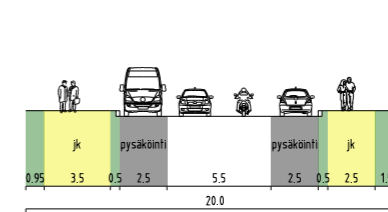
TAAVINKYLÄNKAARI, LEIKKAUS B - B



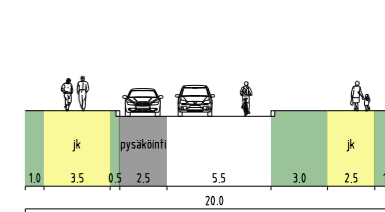
RYIJYMPOLKU, LEIKKAUS D - D



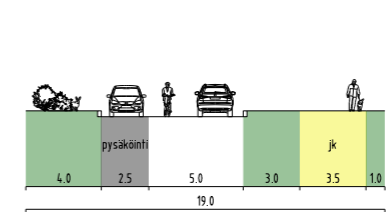
KRANNILANKALLIO, LEIKKAUS E - E



KRANNILANKALLIO, LEIKKAUS F - F



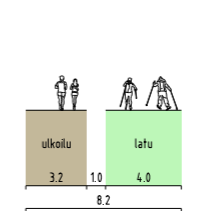
KRANNILANKUJA, LEIKKAUS G - G



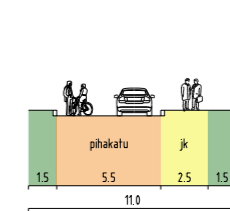
UUDENKYLÄNAHDE & TAAVILANTIE & NYGRANNAKSENTIE, LEIKKAUS H - H



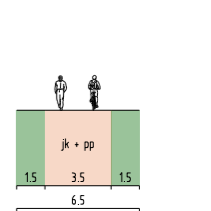
UUDENKYLÄNPOLKU, LEIKKAUS I - I




KRANNINKULMA & KRANNILANMETSÄ, LEIKKAUS J - J



NYGRANNAKSENPOLKU, LEIKKAUS K - K



 Espoon kaupunkisuunnittelukeskus Esbo stadsplaneringscentral Liikennesuunnitteluyksikkö Trafikplaneringsenheten	Valhe	d	KSL
	Asianumero	5829/10.02.03/2020	—
<b>NYGRANNAS</b> Asemakaava ja asemakaavan muutos  <b>KATUKARTTA</b>	Päivä	TPä	Suunnittelija MaH
	Konsultti	WSP, Ramboll	Konsultin suun / tark
	Päivämäärä	27.03.2018	Lilje
Koordinaatio	Tasokoordinaattijärjestelmä ETRS-GK25FIN, korkeusjärjestelmä N2000	Piir. no	6895
Mittakaava	1:4000	Alue	241700