

Asemakaavan seurantalomake

Asemakaavan perustiedot ja yhteenveto

Kunta 049 Espoo Täyttämispvm 27.05.2024
Kaavan nimi Valovirrankuja
Hyväksymispvm Ehdotuspvm 26.04.2023
Hyväksyjä Vireilletulosta ilm. pvm 17.08.2022
Hyväksymispykälä Kunnan kaavatunnus 220840
Generoitu kaavatunnus
Kaava-alueen pinta-ala [ha] 0,6597 Uusi asemakaavan pinta-ala [ha]
Maanalaisten tilojen pinta-ala [ha] Asemakaavan muutoksen pinta-ala [ha] 0,6597

Ranta-asemakaava Rantaviivan pituus [km]
Rakennuspaikat [lkm] Omarantaiset Ei-omarantaiset
Lomarakennuspaikat [lkm] Omarantaiset Ei-omarantaiset

Aluevaraukset	Pinta-ala [ha]	Pinta-ala [%]	Kerrosala [k-m ²]	Tehokkuus [e]	Pinta-alan muut. [ha +/-]	Kerrosalan muut. [k-m ² +/-]
Yhteensä	0,6597	100,0	26600	4,03	0,0000	18000
A yhteensä						
P yhteensä						
Y yhteensä						
C yhteensä						
K yhteensä	0,6597	100,0	26600	4,03	0,0000	18000
T yhteensä						
V yhteensä						
R yhteensä						
L yhteensä						
E yhteensä						
S yhteensä						
M yhteensä						
W yhteensä						

Maanalaiset tilat	Pinta-ala [ha]	Pinta-ala [%]	Kerrosala [k-m ²]	Pinta-alan muut. [ha +/-]	Kerrosalan muut. [k-m ² +/-]
Yhteensä					

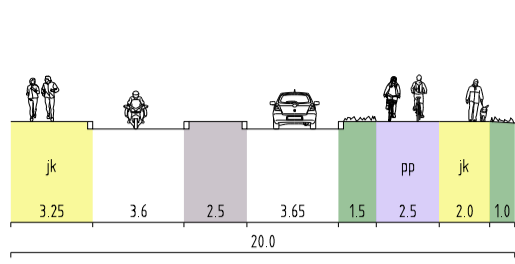
Rakennussuojelu	Suojellut rakennukset		Suojeltujen rakennusten muutos	
	[lkm]	[k-m ²]	[lkm +/-]	[k-m ² +/-]
Yhteensä				

Alamerkinnt

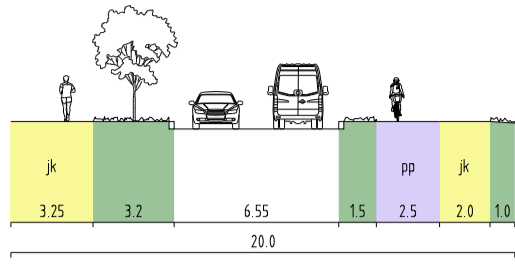
Aluevaraukset	Pinta-ala [ha]	Pinta-ala [%]	Kerrosala [k-m ²]	Tehokkuus [e]	Pinta-alan muut. [ha +/-]	Kerrosalan muut. [k-m ² +/-]
Yhteensä	0,6597	100,0	26600	4,03	0,0000	18000
A yhteensä						
P yhteensä						
Y yhteensä						
C yhteensä						
K yhteensä	0,6597	100,0	26600	4,03	0,0000	18000
K-2	0,6597	100,0	26600	4,03	0,6597	26600
K (vanha)					-0,6597	-8600
T yhteensä						
V yhteensä						
R yhteensä						
L yhteensä						
E yhteensä						
S yhteensä						
M yhteensä						
W yhteensä						

OHJEELLISET POIKKILEIKKAUKSET

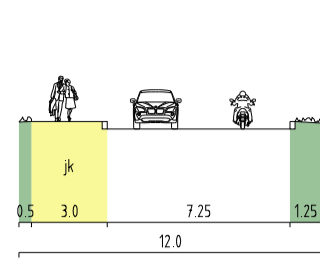
KEILARANTA, LEIKKAUS A - A



KEILARANTA, LEIKKAUS B - B



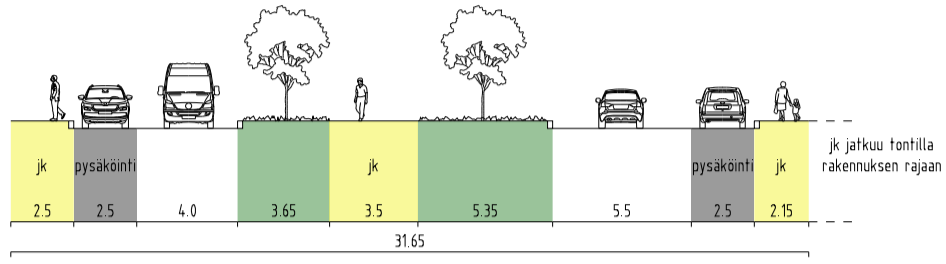
VALOVRTA, LEIKKAUS C - C



KEILARANNANPOLKU, LEIKKAUS D - D

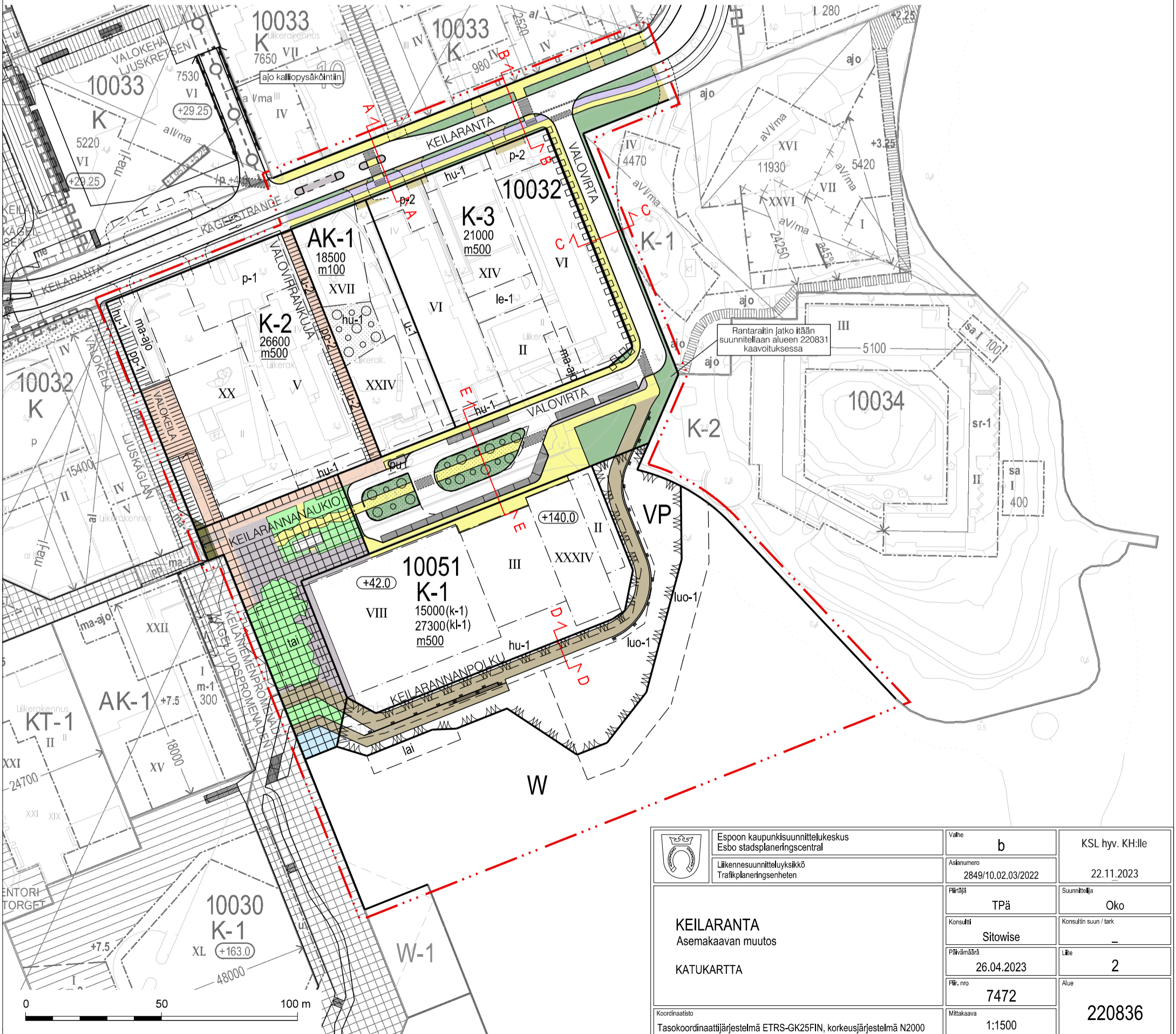


VALOVRTA, LEIKKAUS E - E



SELITE

	jalkakäytävä		ajorata
	pyörätie		katualue
	yhdistetty jalankulku- ja pyörätie		tonttiliittymä
	ulkoilutie		pysäköinti
	kiveys, saareke		portaat
	aukion kasvillisuus-saarekkeet		noususuunta
	vesi		



Espoon kaupunkisuunnittelukeskus Esbo stadsplaneringscentral	Valhe	b	KSL hyv. KH:lle	
	Asiainumero	2849/10.02.03/2022	22.11.2023	
KEILARANTA Asemakaavan muutos KATUKARTTA	Päättäjä	TPä	Suunnittelija Okko	
	Konsultti	Sitowise	Konsultin suun / tark	
	Päivämäärä	26.04.2023	Läite	2
	Piir. nro	7472	Alue	220836
Koordinaatisto	Tasokoordinaattijärjestelmä ETRS-GK25FIN, korkeusjärjestelmä N2000	Mittakaava	1:1500	