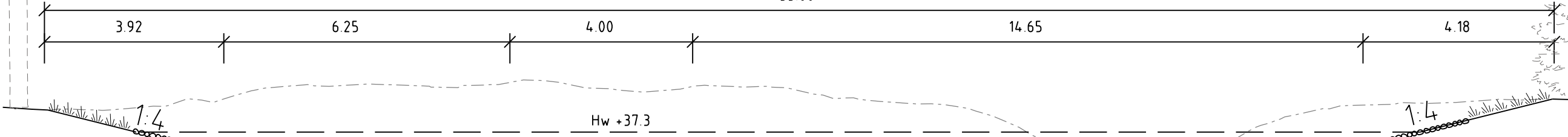
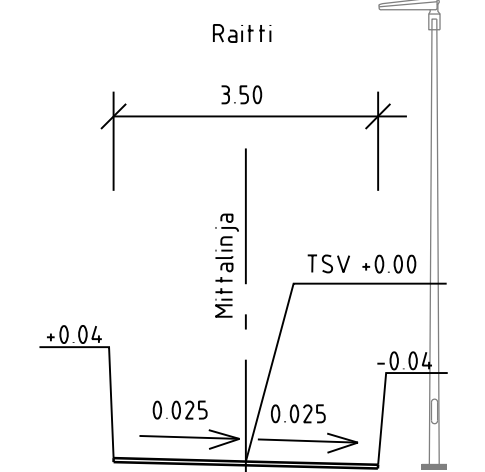


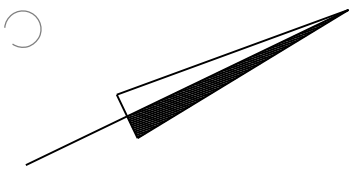
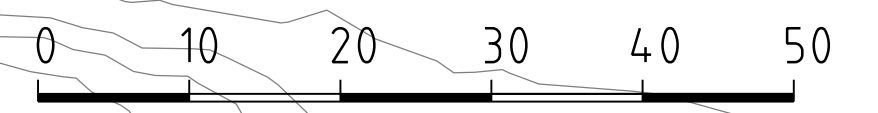
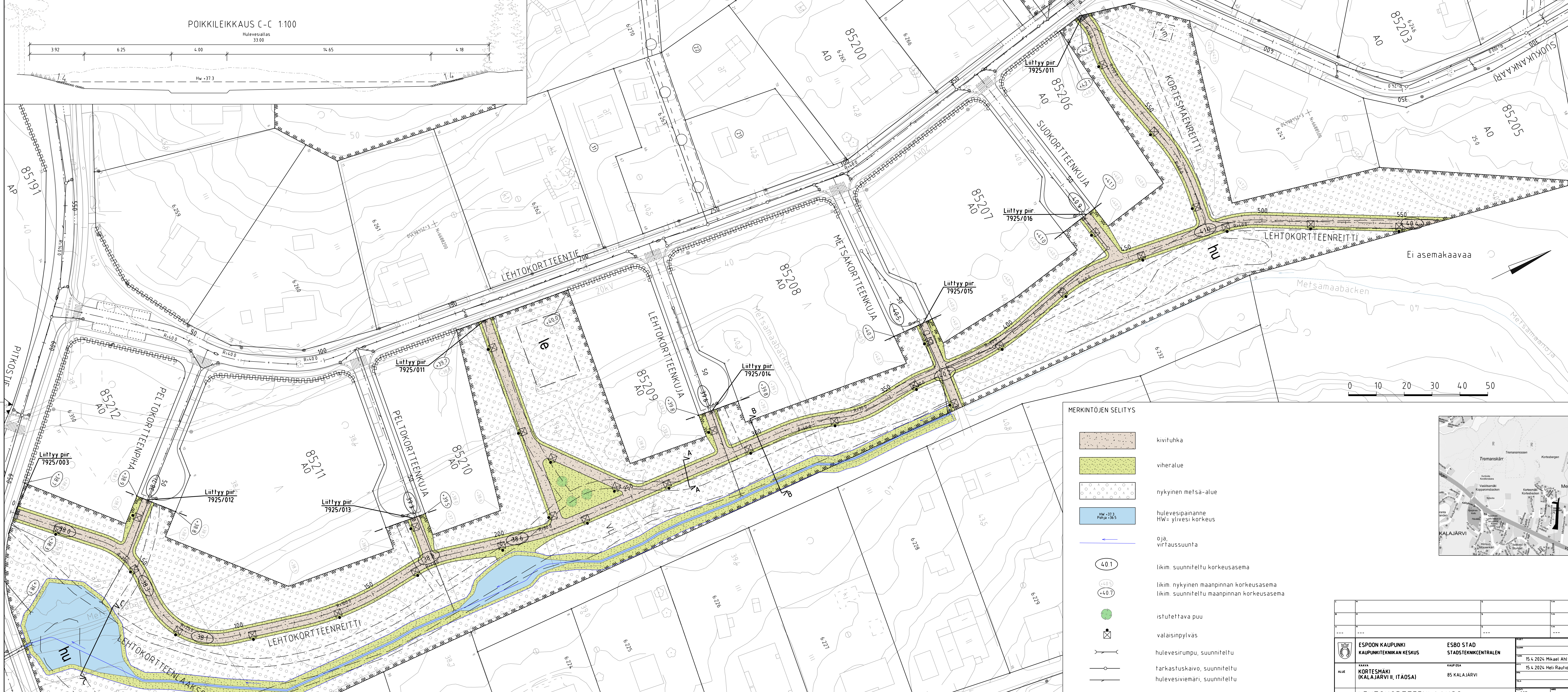
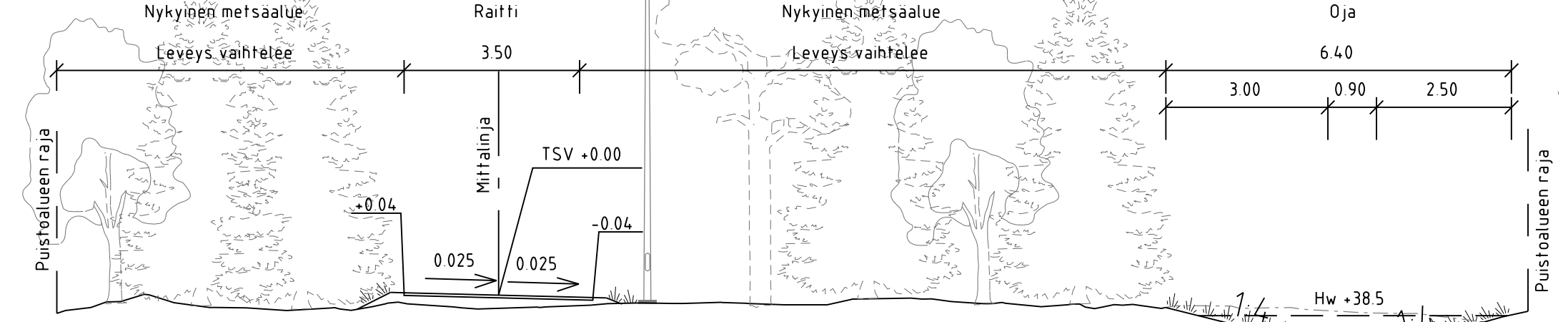
POIKKILEIKKAUS C-C 1:100
Hulevesiallas
33.00



TYYPPIPOIKKILEIKKAUS A-A 1:100



POIKKILEIKKAUS B-B 1:100

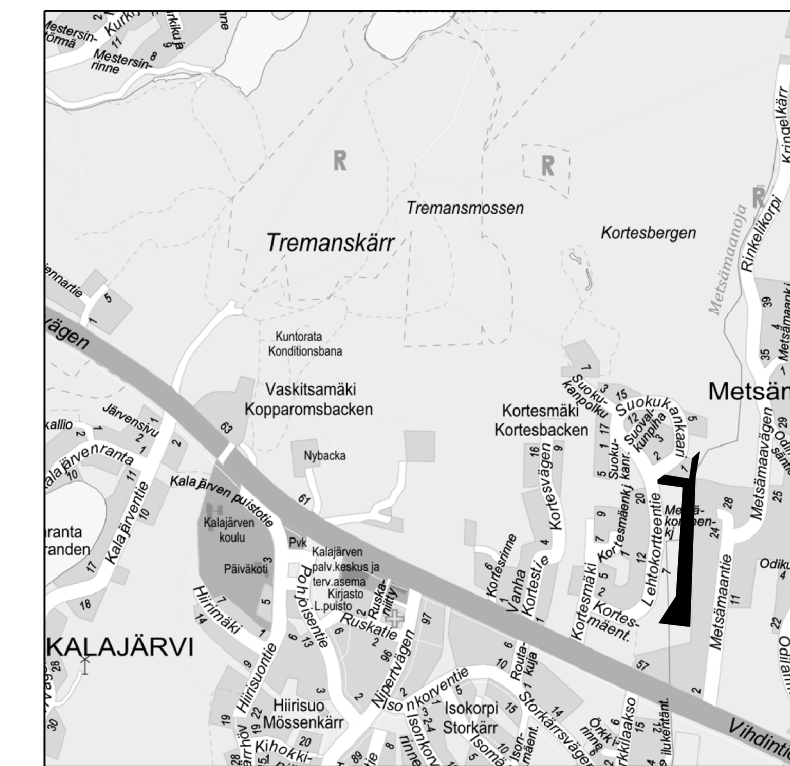


MERKINTÖJEN SELITYS

- kivituhka
- vihialue
- nykyinen metsä-alue
- hulevesipainanne
HW= ylivesi korkeus
- oja, virtaussuunta
- likim. suunniteltu korkeusasema
- likim. nykyinen maanpinnan korkeusasema
likim. suunniteltu maanpinnan korkeusasema
- istutettava puu
- valaisinpylväs
- hulevesirumpu, suunniteltu
- tarkastuskaivo, suunniteltu
- hulevesiviemäri, suunniteltu

ASEMAKAAVAMERKINNÄT

- ohjeellinen alueen osa, jolle voidaan rakentaa viivytämistä tai imeyttämistä palveleva allas tai painanne
- ohjeellinen leikki- ja oleskelualueeksi varattu alueen osa
- lähivirkistysalue
- muuntamon rakennusala



ESPOON KAUPUNKI KAUPUNKITEKNIIKAN KESKUS		ESBO STAD STADSTEKNIKCENTRALEN	
ALUE KORTESMAKI (KALAJÄRVI II, ITÄOSA)		KAUPUNSI 85 KALAJÄRVI	
NIMI LEHTOKORTTEENLAAKSO LEHTOKORTTEENREITTI KORTESMAENREITTI PLV 510-600		OBP ETRS-GK25 1500, 1100 M2000	
PIIRI PUISTO		SUUNNITELMA 7925/204	
SUUNNITTELIJA HST:n vesipuolto PL 100 00064 HSY p.1091 15611		SUUNNITTELIJA HYV. TARK. HYV. TARK. Finnmap Infra 11.4.2024	
SUUNNITTELIJA Jukka Johansson		SUUNNITTELIJA Rauno Mähliä	