

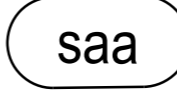


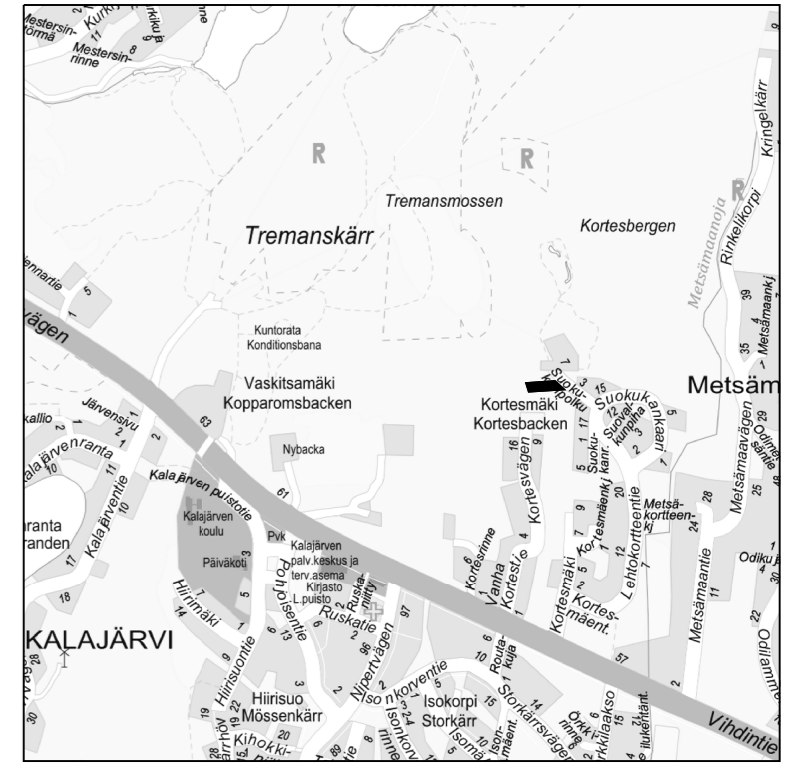
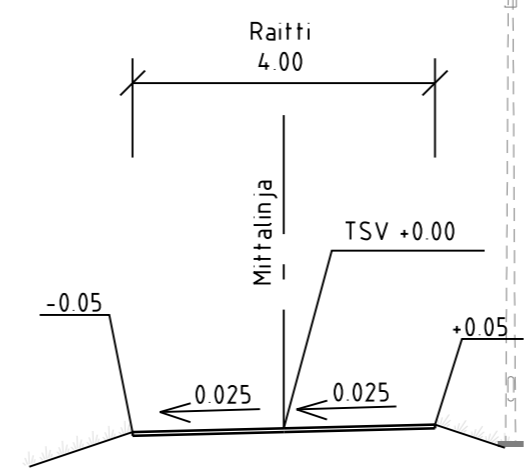
MERKINTÖJEN SELITYS



-  kivituhka
-  viheralue
-  nykyinen metsä-alue
-  likim. suunniteltu korkeusasema
-  likim. nykyinen maanpinnan korkeusasema
-  likim. suunniteltu maanpinnan korkeusasema
-  valaisinpylväs
-  hulevesirumpu, suunniteltu

ASEMAKAAVAMERKINNÄT

-  asemakaavan mukainen lähivirkistysalueen osa, jonka luonnonolosuhteet tulee säilyttää. Alueella sallitaan vain luonnon- ja maisemanhoidon kannalta välttämättömät toimenpiteet.
-  lähivirkistysalue
-  puhdistettava / kunnostettava maa-alue

TYYPPIPOIKKILEIKKAUS A-A 1:100



C	N	S	TM
B	N	S	TM
A	N	S	TM
 ESPOON KAUPUNKI KAUPUNKITEKNIKAN KESKUS		ESBO STAD STADSTEKNIKCENTRALEN	
ALUE KAAVA KORTESMÄKI (KALAJÄRVI II, ITÄOSA)		KAUP.OSA 85 KALAJÄRVI	
NIMI PITKOSKORVENTIE RAITTI		PUUSTO PUUSTOSUUNNITELMA, TYYPPIPOIKKILEIKKAUS	
PIIRI LAJI		7925/201	
 HSY:n vesihuolto PL 100 00066 HSY p. (09) 15611		NRO HYV. TARK. HYV. TARK.	
GT GEOTEKNIIKKA- YKSIKKÖ		FINMAP Finmap Infra 11.4.2024	
SUUNN. TARK.		SUUNN. Vesa-Matti Lampinen TARK. Rauno Matila	