







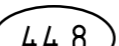
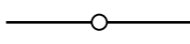
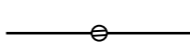
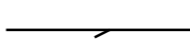
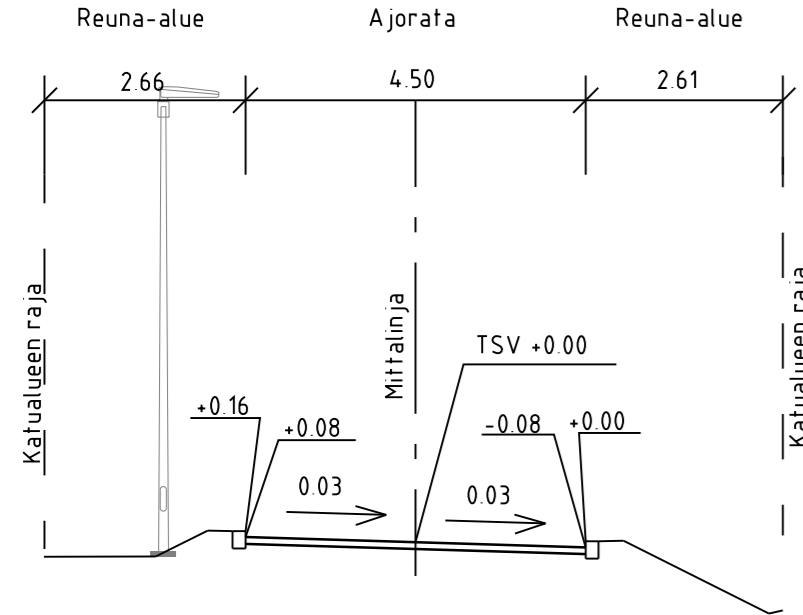


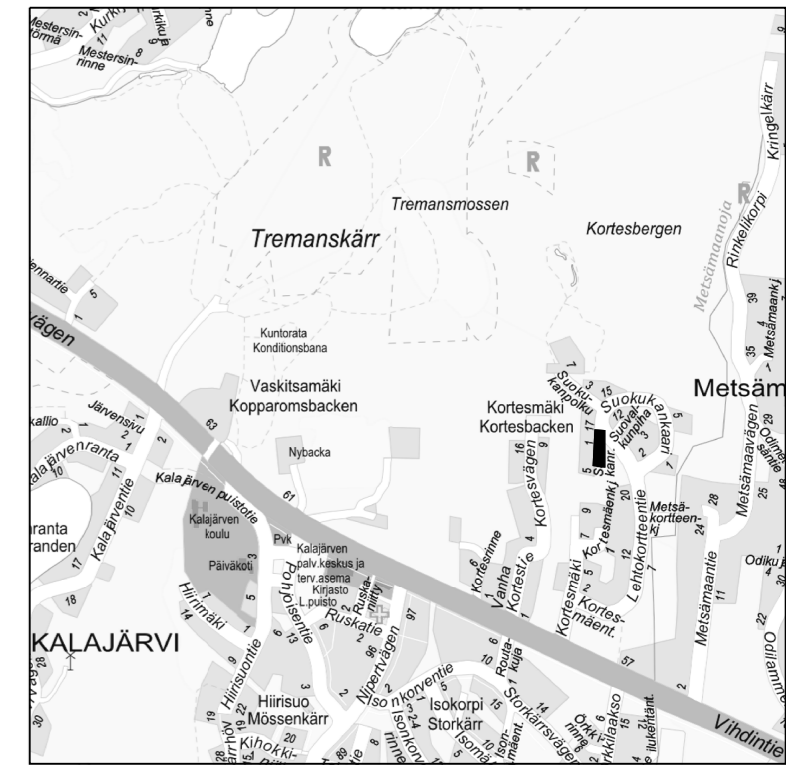
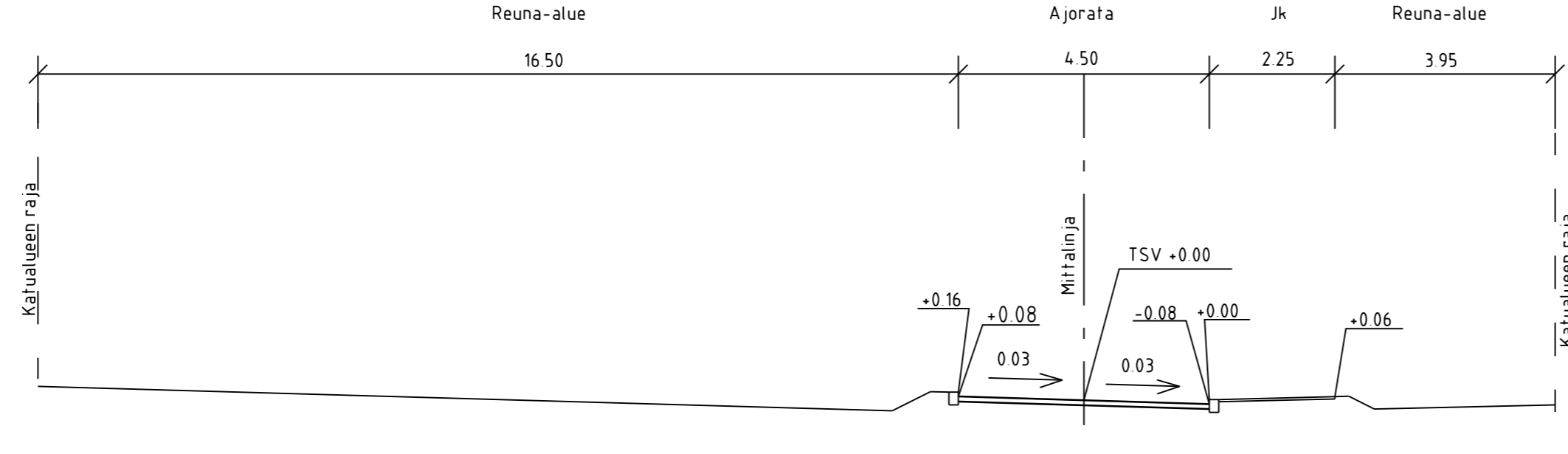
MERKINTÖJEN SELITYS


-  ajorata, asfaltti
-  jalkakäytävä, asfaltti
-  viheralue
-  reunakivi
-  madallettu / luiskattu reunakivi
-  valaisinpylväs
-  likim. nykyinen maanpinnan korkeusasema
-  likim. suunniteltu maanpinnan korkeusasema
-  likim. suunniteltu korkeusasema
-  tarkastuskaivo, suunniteltu
-  hulevesikaivo, suunniteltu
-  hulevesiviemäri, suunniteltu

TYYPPIPOIKKILEIKKAUS A-A 1:100



TYYPPIPOIKKILEIKKAUS B-B 1:100



C	M	S	TM
B	M	S	TM
A	M	S	TM
 ESPOON KAUPUNKI KAUPUNKITEKNIKAN KESKUS		ESBO STAD STADSTEKNIKCENTRALEN	
ALUE KORTESMÄKI (KALAJÄRVI II, ITÄOSA)		KAUP.OSA 85 KALAJÄRVI	
NIMI SUOKUKANRINNE		PIIRIT SUUNN. TARK. 15.4.2024 Peik Salonen	
AIHE KATU		HTV 15.4.2024 Heli Rautio	
PIIRI LAJI KATUSUUNNITELMA JA TYYPPIPOIKKILEIKKAUS		PPK TELA KLETTI 08P LSTYYV HAAVA 1500, 1:100 KORD. JÄRJ. ETRS-GK25 KORKEUSJÄRJ. NZ2000 HRO 7925/018	
 HSY:n vesihuolto PL 100 00066 HSY p. (09) 15611		NRO HYV. TARK. HYV. TARK.	
GT SUUNN. TARK.		RONS RONS Finmap Infra 11.4.2024 SUUNN. Jukka Johansson TARK. Rauno Matila	