




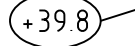
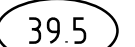

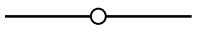
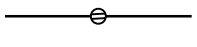

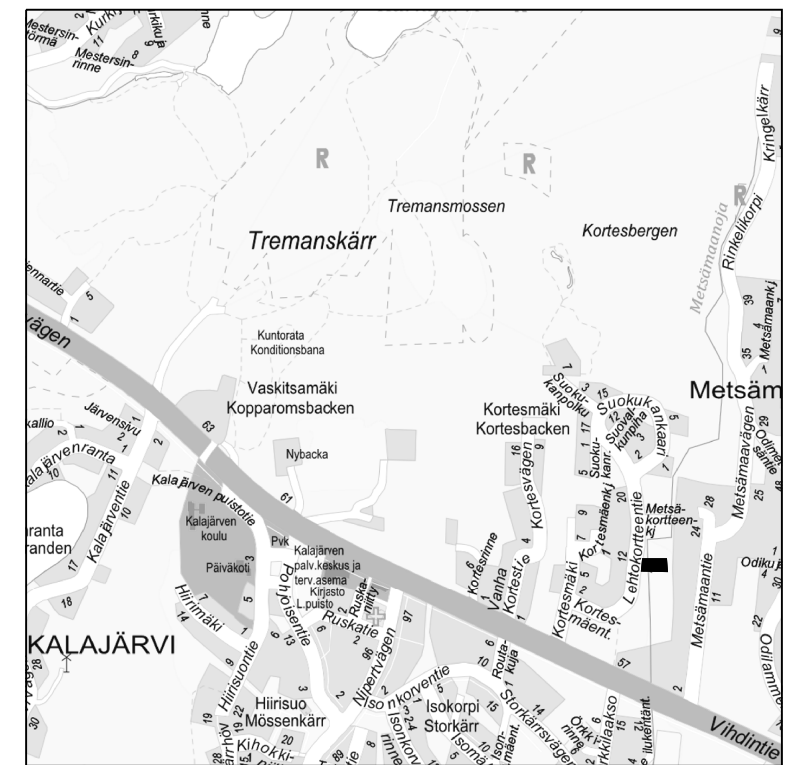
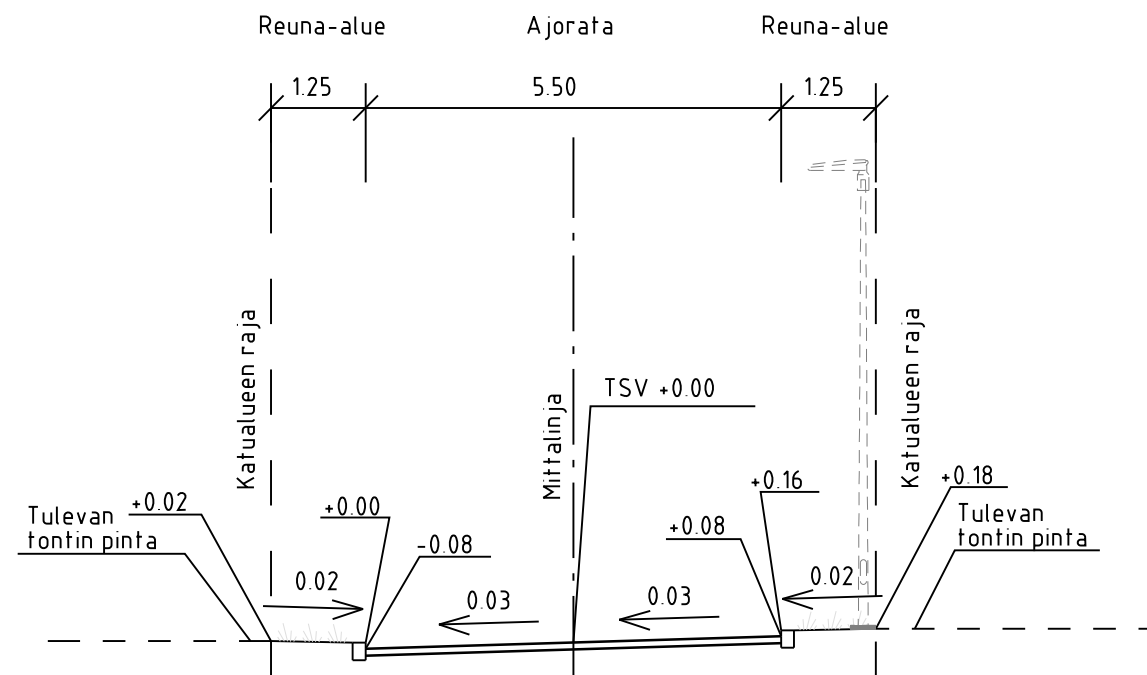



MERKINTÖJEN SELITYS

-  ajorata, asfaltti
-  jk, asfaltti
-  viheralue
-  reunakivi / madallettu reunakivi
-  likim. nykyinen maanpinnan korkeusasema
-  likim. suunniteltu maanpinnan korkeusasema
-  likim. suunniteltu korkeusasema
-  valaisinpylväs
-  tarkastuskaivo, suunniteltu
-  hulevesikaivo, suunniteltu
-  hulevesiviemäri, suunniteltu



TYYPPIPOIKKILEIKKAUS A-A 1:100



C	M	S	T/H
B	M	S	T/H
A	M	S	T/H
 ESPOON KAUPUNKI KAUPUNKITEKNIKAN KESKUS		ESBO STAD STADSTEKNIKCENTRALEN	
ALUE KORTESMÄKI (KALAJÄRVI II, ITÄOSA)		KAUP. OSA 85 KALAJÄRVI	
NIMI LEHTOKORTTEENKUJA		KLEHTI 08P	PNRD
AIHE KATU		HYV. TARK. HYV. TARK.	SUUNN. TARK. SUUNN. TARK.
PIIR. LAJI KATUSUUNNITELMA JA TYYPPIPOIKKILEIKKAUS		NRO HSY:n vesihuolto PL 100 00066 HSY p.1091 15611	KOORDINATIT ETRS-GK25 KORKEUSJÄRVI N2000
GT GEOTEKNIIKKA- YKSIKKÖ		KONS. Finmap Infra 11.4.2024	SUUNN. Jukka Johansson
TARK.		TARK. Rauno Matila	PIIR. SUUNN. TARK. 15.4.2024 Peik Salonen 15.4.2024 Heili Rautio 7925/014