



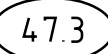
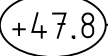


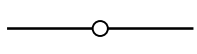
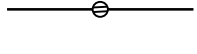


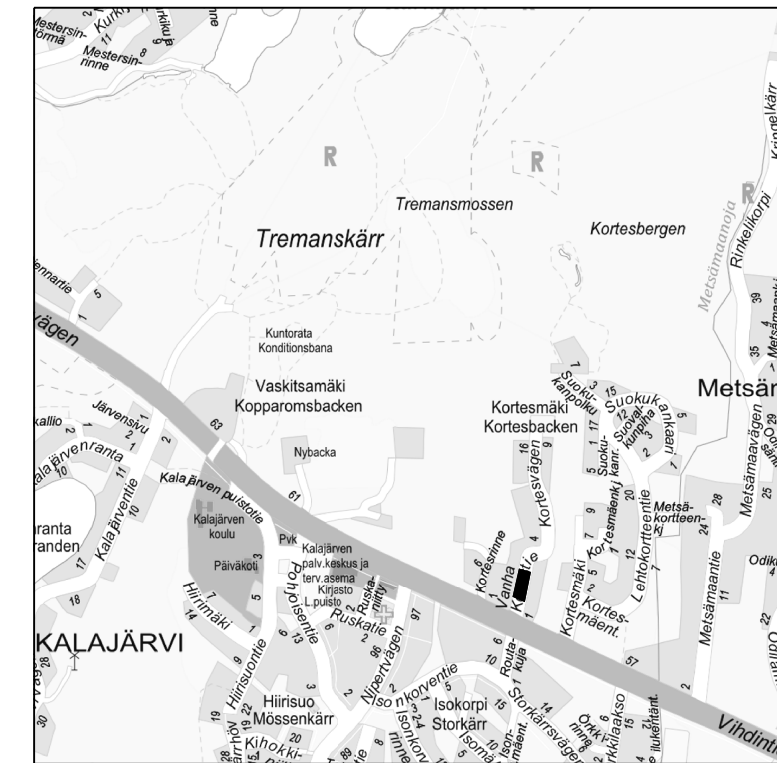
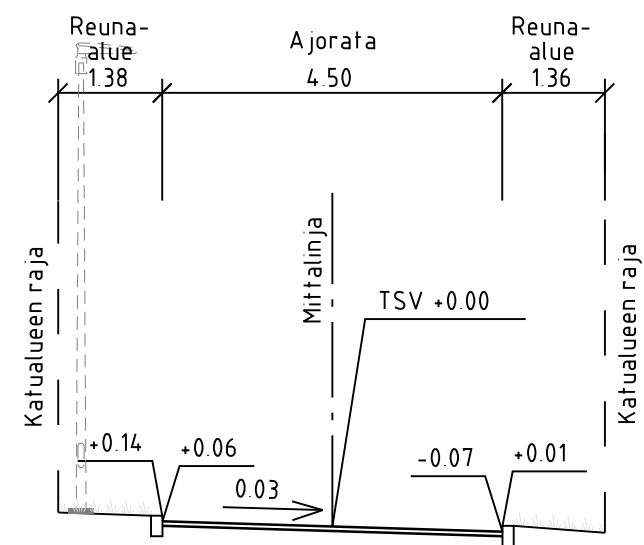


MERKINTÖJEN SELITYS

-  ajorata, asfaltti
-  viheralue
-  reunakivi
-  madallettu reunakivi
-  likimääräinen kadun korkeusasema
-  likim. suunniteltu maanpinnan korkeusasema
-  likim. nykyinen maanpinnan korkeusasema
-  valaisinpylväs
-  tarkastuskaivo, suunniteltu
-  hulevesikaivo, suunniteltu
-  hulevesiviemäri, suunniteltu
-  kitakaivo, suunniteltu



TYYPPIPOIKKILEIKKAUS A-A 1:100



C	M	S	T/H
B	M	S	T/H
A	M	S	T/H
	ESPOON KAUPUNKI KAUPUNKITEKNIKAN KESKUS	ESBO STAD STADSTEKNIKCENTRALEN	PIIRT. SUUNN. TARK. 15.4.2024 Peik Salonen
ALUE	KAAVA KORTESMÄKI (KALAJÄRVI II, ITÄOSA)	KAUP.OSA 85 KALAJÄRVI	HYY. 15.4.2024 Heili Rautio
NIMI	VANHA KORTESTIE		KLEHTI 08P LIITTY
AIHE	KATU		MAAVA 1:500, 1:100 KOORDINATIT ETRS-GK25 KORKEUSJÄRJ. N2000
PIIR. LAJI	KATUSUUNNITELMA JA TYYPPIPOIKKILEIKKAUS		7925/006
	HSY:n vesihuolto PL 100 00066 HSY p.1091 15611	NRO	HYY. TARK. HYY. TARK.
GT	GEOTEKNIIKKA- YKSIKKÖ	KONS.	KONS. Finmap Infra 11.4.2024
SUUNN.			SUUNN. Vesa-Matti Lampinen
TARK.			TARK. Rauno Matila