

## **Pohjois-Espoon luonnon- ja maisemanhoitosuunnitelma, lohko 7: Siikajärvi-Kolmiranta hyväksyntään**

Espoon luonnonhoitoyksikkö tuo Tekniselle lautakunnalle hyväksyttäväksi Pohjois-Espoon luonnon- ja maisemanhoitosuunnitelman lohkolle 7, Siikajärvi-Kolmiranta vuosille 2024–2034.

Luonnon ja maisemanhoitosuunnitelmat määrittelevät Espoon metsien ja niittyjen hoidon suunnittelualueelle määritetyksi ajaksi. Suunnitelma on laadittu Espoon luonnonhoidon toimintamallien tavoitteiden mukaisesti.

Toimintamalliin kirjatut tavoitteet ovat:

- **Metsät tuottavat monipuolisia ekosysteemipalveluita.**
- **Metsissä elävän lajiston monimuotoisuutta suojellaan.**
- **Vahvistetaan metsien kykyä kestää kasvuolosuhteiden muutoksia.**
- **Arvokkaita maisemia hoidetaan niiden ominaispiirteitä vahvistaen.**
- **Asukkaat ja sidosryhmät voivat vaikuttaa metsien ja niittyjen hoidon prosesseihin.**

Suunnitelma-alueen kokonaispinta-ala on 330 hehtaaria ja sijaitsee Pohjois-Espoon Siikajärven alueella, Turun moottoritien pohjoispuolella. Suunnitelma-alue on osa Pohjois-Espoon yleiskaavaa, joka sain lainvoiman vuoden 2024 helmikuussa. Suunnitelma-alue on esitetty kuvassa 1.

Suunnitelma teko aloitettiin ennakkokuvioinnilla vuoden 2023 syksyllä. Ennakkokuvioinnissa selvitettiin suunnitelma-alueen toimenpiteisiin vaikuttavia luonto-, kulttuuri-, virkistysarvoja ja kaavoitusta. Esille tulleet tekijät merkittiin luonnonhoitokuvioiden kuviotietoihin.

Suunnitelmaa varten koottiin Espoon kaupungin sisäinen ohjausryhmä, johon kuuluu eri aloilta Espoon kaupungin asiantuntijoita. Ohjausryhmä kanssa tehdään tiiviisti yhteistyötä suunnitelman laatimisen aikana ja jälkeen, tarjoten erikoisosaamista eri tilanteissa.

Suunnitelma-alueen maastoinventointi tehtiin syksyllä 2023.

Maastoinventoinnissa luonnonhoitokuvioilta inventointiin puusto-, kasvupaikka-, ja luontoarvotiedot, joiden perusteella muodostettiin kuvioille toimenpide-ehdotukset. Toimenpide-ehdotuksille annettiin kiireellisyysluokitus. Kiireelliset toimenpiteet pyritään toteuttamaan vuosien 2024–2029 aikana ja kiireettömät toimenpiteet vuosien 2029–2034 aikana.

Asukkailla ja sidosryhmillä on mahdollisuus osallistua suunnitelman laatimiseen. Suunnitelman asukasilta järjestettiin Karhusuon koululla 23.2.2024 ja suunnitelma oli avoimessa kommentoinnissa 23.2–23.3 välisenä aikana ota kantaa.fi -palvelussa. Suunnitelma oli myös esillä Espoon kaupungin hankesivuille ja sitä pystyy myös kommentoimaan suoraan suunnittelijalle.

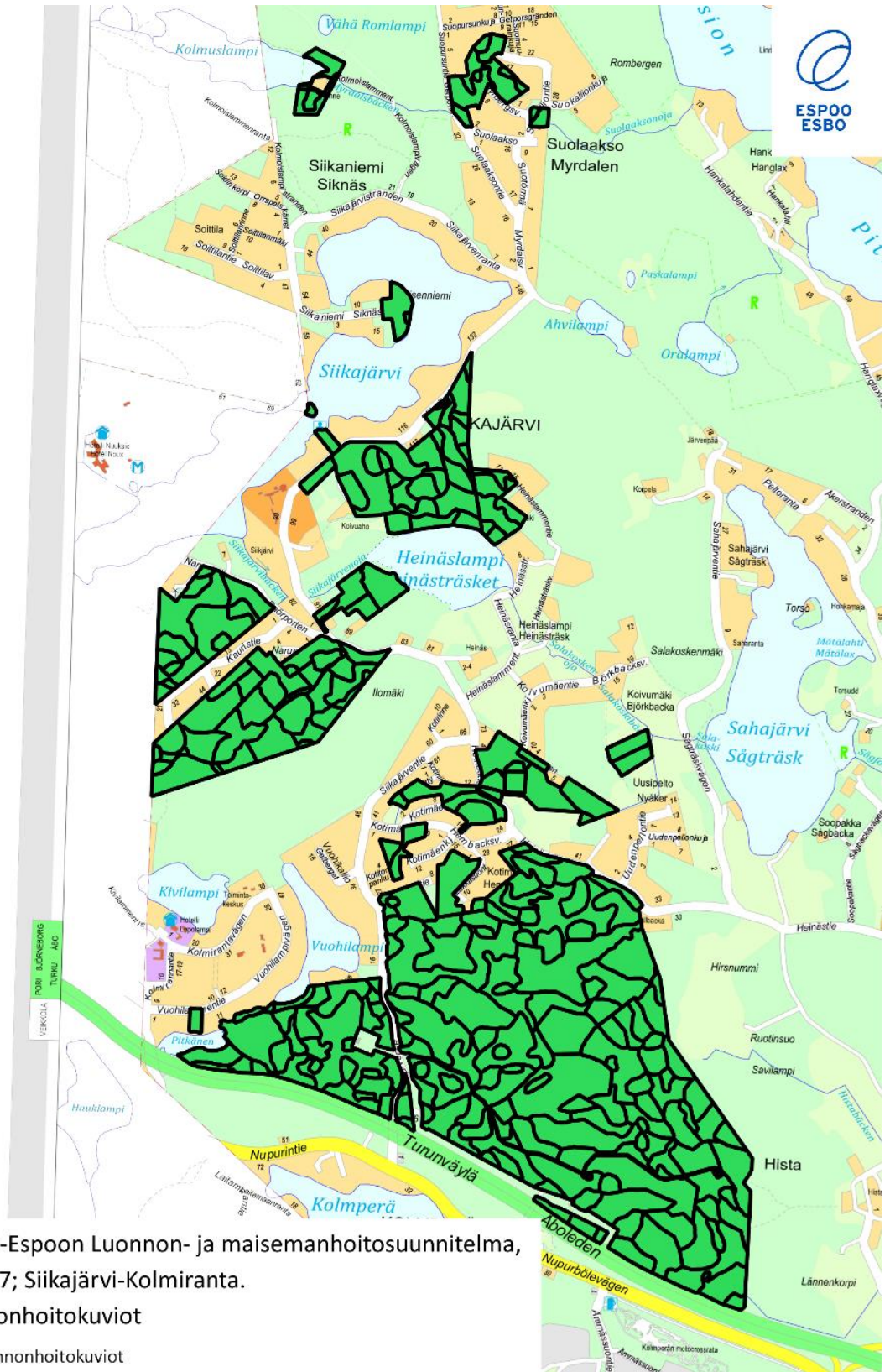
Kommenttien tarkastelussa esiin nousi asukkaiden huomiot korjuujäljestä, vesien suojelusta ja epävirallisten polkujen säilyttämisestä. Kommentit otetaan huomioon ja toimenpiteitä toteuttaessa keskitytään erityisesti maastovaurioiden välttämiseksi ja maiseman viihtyisänä pitämiseen.

Suunnitelmassa luonnonhoitokuvioille ehdotettiin ensi- ja harvennushakkuita (22,2 ha), sekä pienaukko-, poimintahakkuita (40,3 ha). Kiimassuolle ehdotettiin suonennallistamista varten avohakkuita noin 19 hehtaarin edestä. Yhteensä hakkuita on ehdotettu 81,9 hehtaarille. Ehdotetut hakkuut on merkitty kartalle kuvaan 2.

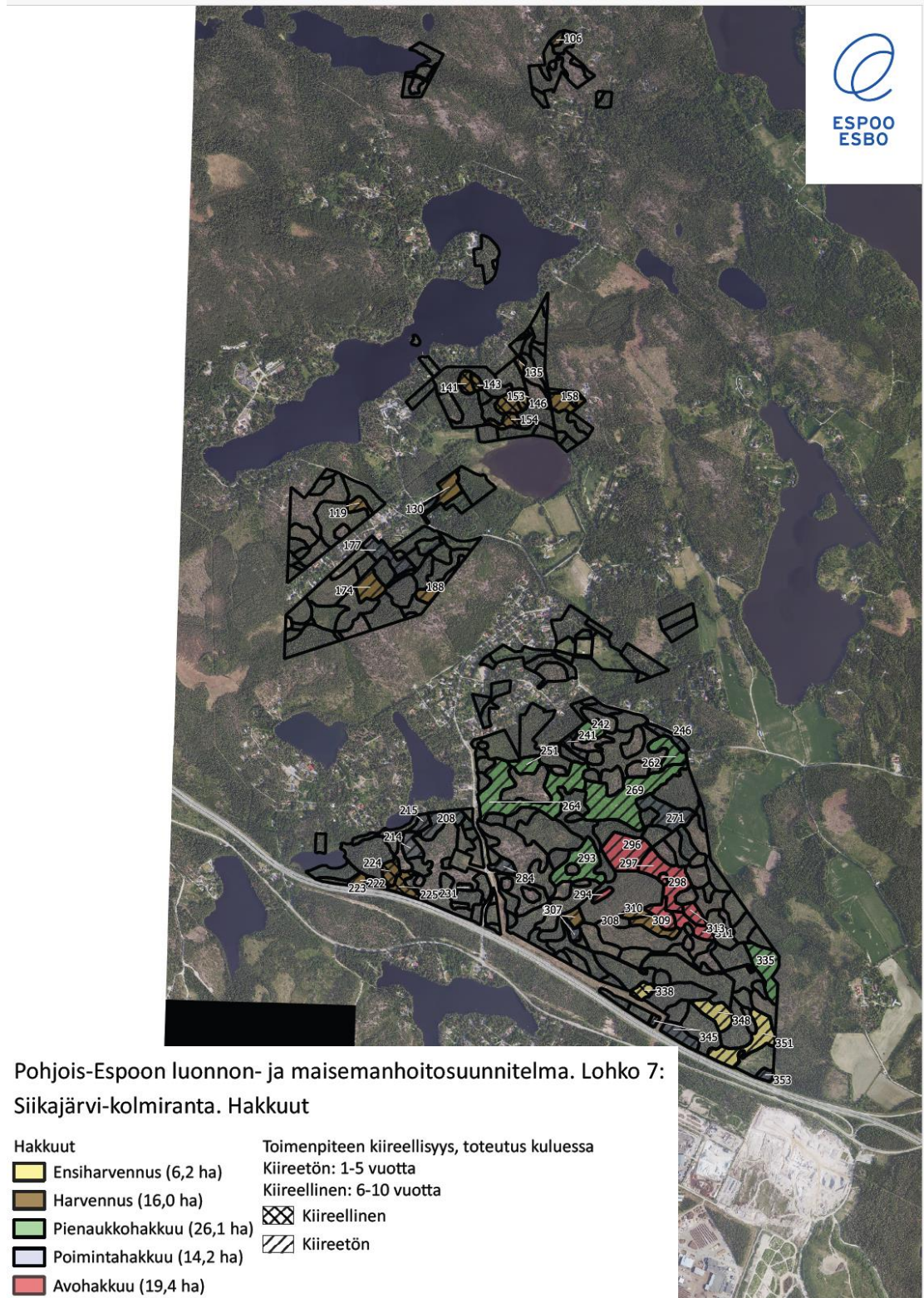
Metsänhoitotöistä suunnittelualueelle ehdotettiin pienpuuston hoitoa (19,5 ha), taimikonhoitoa (4,9 ha) ja nuoren metsän hoitoa (1,2 ha). Yhteensä metsänhoitotöitä on ehdotettu 25,6 hehtaarille. Ehdotetut metsänhoitotyöt on merkitty kartalle kuvaan 3.

Suunnitelman toimenpiteille haettiin maisematyölupalausunto ja maisematyöluvut haetaan, kun suunnitelman toimenpiteitä aletaan toteuttamaan.

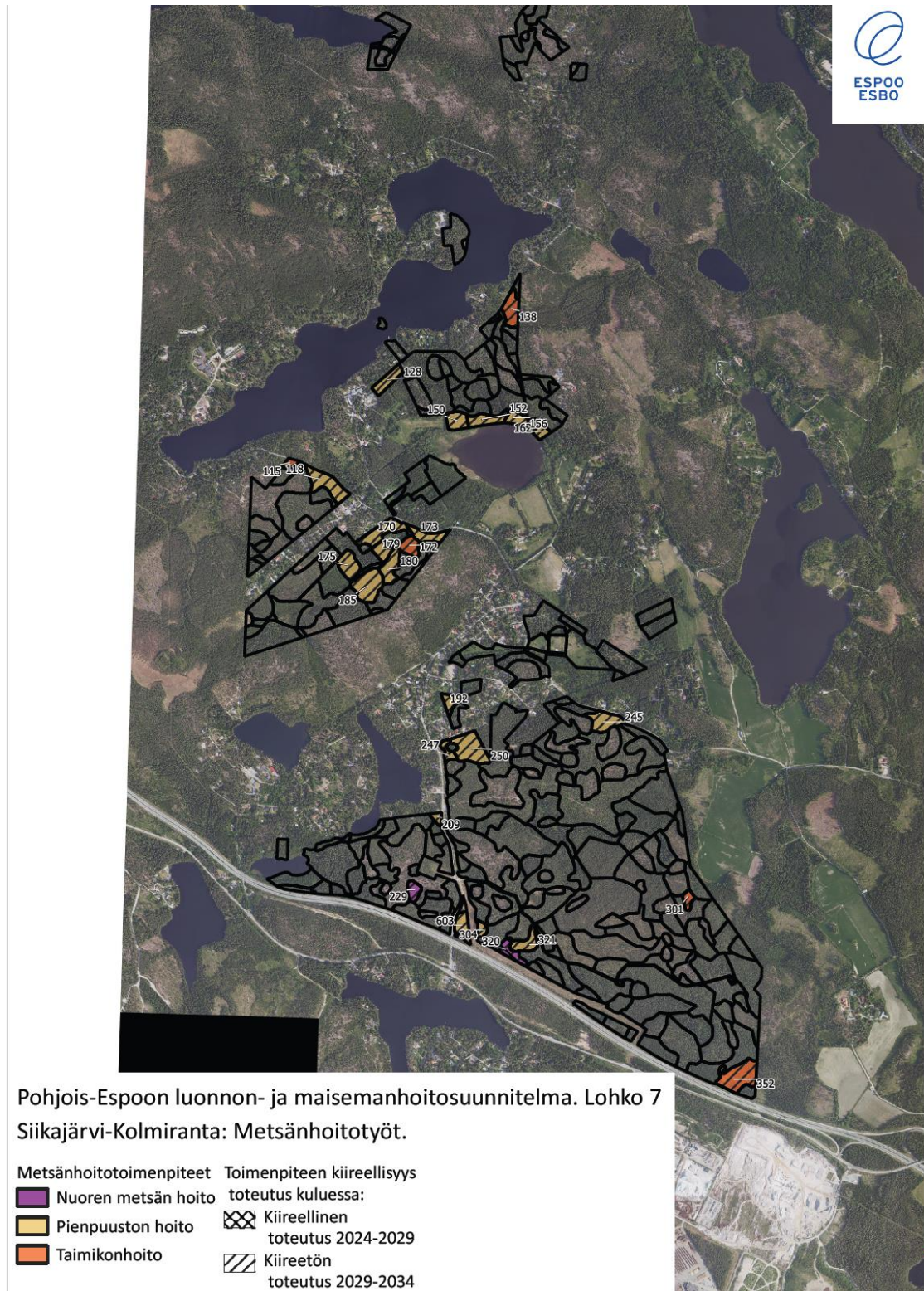
Suunnitelmaluonnoksen hyväksymisen jälkeen suunnitelman pohjalta voidaan muodostaa vuotuinen metsätyöohjelma, jossa suunnitelmaa aletaan toteuttaa.



Kuva 1. Pohjois-Espoon luonnon- ja maisemanhoitosuunnitelman lohko 7: Siikajärvi-Kolmiranta, alueen kartta.



Kuva 2. Suunnitelma-alueen ehdotetut hakuut ja kiireellisyysluokitukset.



Kuva 3. Suunnitelma-alueen ehdotetut metsänhoitotyöt ja kiireellisyys luokitus.