

Asemakaavan seurantalomake

Asemakaavan perustiedot ja yhteenveto

Kunta	049 Espoo	Täyttämispvm	10.04.2024
Kaavan nimi	Metsälinnunreitti		
Hyväksymispvm		Ehdotuspvm	25.10.2023
Hyväksyjä		Vireilletulosta ilm. pvm	08.09.2021
Hyväksymispykälä		Kunnan kaavatunnus	113001
Generoitu kaavatunnus			
Kaava-alueen pinta-ala [ha]	5,2054	Uusi asemakaavan pinta-ala [ha]	
Maanalaisen tilojen pinta-ala [ha]		Asemakaavan muutoksen pinta-ala [ha]	5,2054

Ranta-asemakaava	Rantaviivan pituus [km]	
Rakennuspaikat [lkm]	Omarantaiset	Ei-omarantaiset
Lomarakennuspaikat [lkm]	Omarantaiset	Ei-omarantaiset

Aluevaraukset	Pinta-ala [ha]	Pinta-ala [%]	Kerrosala [k-m ²]	Tehokkuus [e]	Pinta-alan muut. [ha +/-]	Kerrosalan muut. [k-m ² +/-]
Yhteensä	5,2054	100,0	11923	0,23	0,0000	382
A yhteensä	2,6222	50,4	9923	0,38	-0,7142	20
P yhteensä					-0,5509	
Y yhteensä	0,6514	12,5	2000	0,31	0,2419	362
C yhteensä						
K yhteensä						
T yhteensä						
V yhteensä	0,6953	13,4			0,6678	
R yhteensä						
L yhteensä	1,2365	23,8			0,3733	
E yhteensä					-0,0179	
S yhteensä						
M yhteensä						
W yhteensä						

Maanalaiset tilat	Pinta-ala [ha]	Pinta-ala [%]	Kerrosala [k-m ²]	Pinta-alan muut. [ha +/-]	Kerrosalan muut. [k-m ² +/-]
Yhteensä					

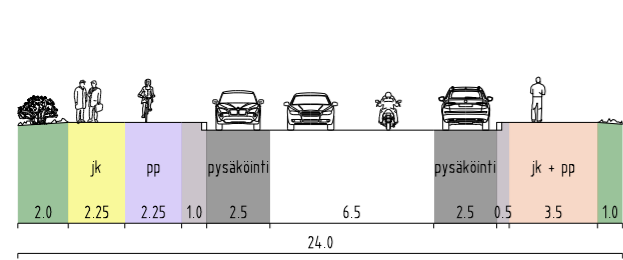
Rakennussuojelu	Suojellut rakennukset		Suojeltujen rakennusten muutos	
	[lkm]	[k-m ²]	[lkm +/-]	[k-m ² +/-]
Yhteensä				

Alamerkinnt

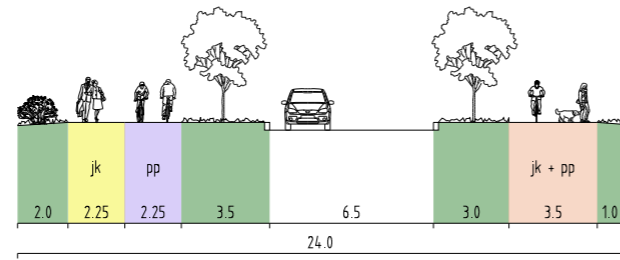
Aluevaraukset	Pinta-ala [ha]	Pinta-ala [%]	Kerrosala [k-m ²]	Tehokkuus [e]	Pinta-alan muut. [ha +/-]	Kerrosalan muut. [k-m ² +/-]
Yhteensä	5,2054	100,0	11923	0,23	0,0000	382
A yhteensä	2,6222	50,4	9923	0,38	-0,7142	20
A1					-3,0650	-9360
A	2,3232	88,6	9380	0,40	2,3232	9380
AO	0,2990	11,4	543	0,18	0,0276	0
P yhteensä					-0,5509	
PI					-0,1958	
PI10					-0,3551	
Y yhteensä	0,6514	12,5	2000	0,31	0,2419	362
YOS11					-0,4095	-1638
YL	0,6514	100,0	2000	0,31	0,6514	2000
C yhteensä						
K yhteensä						
T yhteensä						
V yhteensä	0,6953	13,4			0,6678	
VL-1	0,6953	100,0			0,6953	
VP					-0,0275	
R yhteensä						
L yhteensä	1,2365	23,8			0,3733	
LPA-1	0,4734	38,3			0,4734	
Kadut	0,6606	53,4			0,1904	
Kev.liik.kadut	0,1025	8,3			-0,2905	
E yhteensä					-0,0179	
EV-k					-0,0179	
S yhteensä						
M yhteensä						
W yhteensä						

OHJEELLISET POIKKILEIKKAUKSET

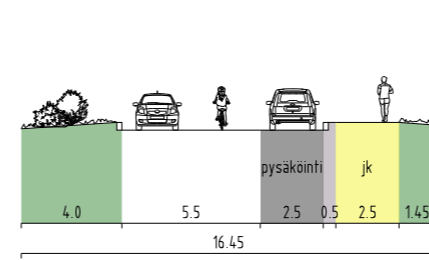
METSÄLINNUNREITTI, LEIKKAUS A - A



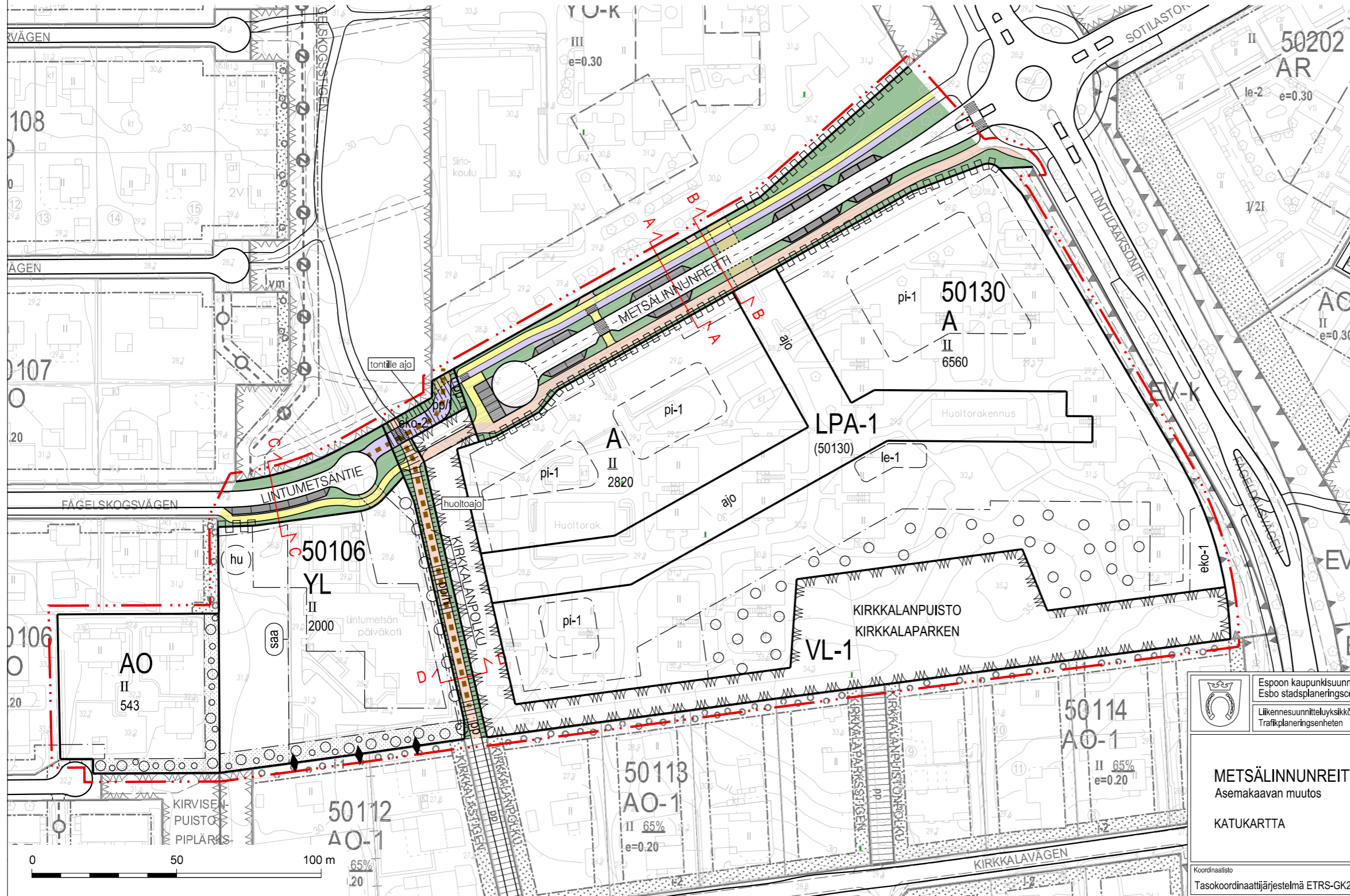
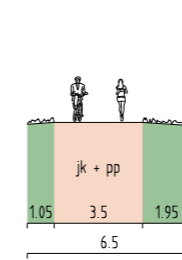
METSÄLINNUNREITTI, LEIKKAUS B - B












LINTUMETSÄNTIE, LEIKKAUS C - C

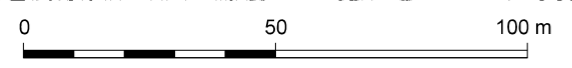



KIRKKALANPOLKU, LEIKKAUS D - D



SELITE

-  ajorata
-  jalkakäytävä
-  pyörätie
-  yhdistetty jalankulku- ja pyörätie
-  katualue
-  pysäköinti
-  tonttiliittymä
-  kiveys, saareke
-  ajoyhteys



 Espoon kaupunkisuunnittelukeskus Esbo stadsplaneringscentral	Valhe	C	KSL
	Asianumero	7758/10.02.03/2021	-
Liikennesuunnitteluyksikkö Trafikplaneringsenheten	Päivä	TPä	Suunnittaja VKe, ILe
	Konsultti	-	Konsultin suun / tark
METSÄLINNUNREITTI Asemakaavan muutos	Päivämäärä	23.11.2022	Lilje
	Piir. no	7450	2
KATUKARTTA	Mittakaava	1:1500	Alue
	Koordinaatio	Tasokoordinaattijärjestelmä ETRS-GK25FIN, korkeusjärjestelmä N2000	113001