


















Luonto ja virkistys 2060






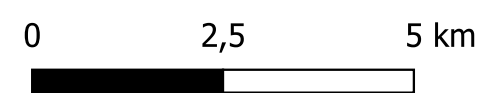
-  Natura-alue
-  Espoonjokilaakson vyöhyke
-  Luonnon monimuotoisuuden kannalta erityisen tärkeä alue
-  Keskuspuiston alue
-  Ekologisen runkoyhteyden kehittämistarve
-  Ekologinen yhteys

-  Ulkoilureitti
-  Merkittävä virtavesi
-  Viheryhteys
-  Rantaraitti
-  Luonnonsuojelualue
-  Suojaviheralue

-  Suojelualue
-  Virkistysalue

-  Avoimen maisematilan elinkeinoalue
-  Vesialue
-  Maa- ja metsätalousalue

-  Palveluiden alue
-  Virkistys-, matkailu ja vapaa-ajan palveluiden alue
-  Urheilupuisto



Espoon kaupunkisuunnittelukeskus Esbo stadsplaneringscentral	Luonto ja virkistys 2060 teemakartta	Alue 800100
Yleiskaavayksikkö Generalplanenheten		Mittakaava 1:100 000
Espoon yleiskaava 2060 Luonnos		Lite 5