

Asemakaavan seurantalomake

Asemakaavan perustiedot ja yhteenveto

Kunta	049 Espoo	Täyttämispvm	23.01.2024
Kaavan nimi	Keilaranta		
Hyväksymispvm		Ehdotuspvm	26.04.2023
Hyväksyjä		Vireilletulosta ilm. pvm	17.08.2022
Hyväksymispykälä		Kunnan kaavatunnus	220836
Generoitu kaavatunnus			
Kaava-alueen pinta-ala [ha]	3,2109	Uusi asemakaavan pinta-ala [ha]	
Maanalaisen tilojen pinta-ala [ha]		Asemakaavan muutoksen pinta-ala [ha]	3,2109

Ranta-asemakaava	Rantaviivan pituus [km]	
Rakennuspaikat [lkm]	Omarantaiset	Ei-omarantaiset
Lomarakennuspaikat [lkm]	Omarantaiset	Ei-omarantaiset

Aluevaraukset	Pinta-ala [ha]	Pinta-ala [%]	Kerrosala [k-m ²]	Tehokkuus [e]	Pinta-alan muut. [ha +/-]	Kerrosalan muut. [k-m ² +/-]
Yhteensä	3,2109	100,0	42300	1,32	0,0000	42300
A yhteensä						
P yhteensä						
Y yhteensä						
C yhteensä						
K yhteensä	0,6257	19,5	42300	6,76	0,6257	42300
T yhteensä						
V yhteensä	0,4168	13,0			0,1161	
R yhteensä						
L yhteensä	1,1099	34,6			0,4630	
E yhteensä						
S yhteensä						
M yhteensä						
W yhteensä	1,0585	33,0			-1,2048	

Maanalaiset tilat	Pinta-ala [ha]	Pinta-ala [%]	Kerrosala [k-m ²]	Pinta-alan muut. [ha +/-]	Kerrosalan muut. [k-m ² +/-]
Yhteensä					

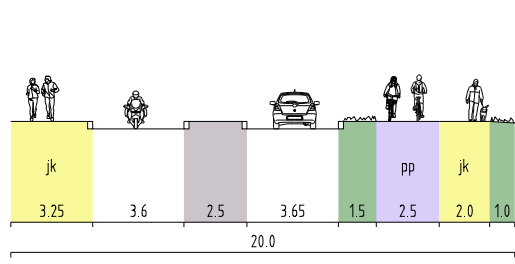
Rakennussuojelu	Suojellut rakennukset		Suojeltujen rakennusten muutos	
	[lkm]	[k-m ²]	[lkm +/-]	[k-m ² +/-]
Yhteensä				

Alamerkinnt

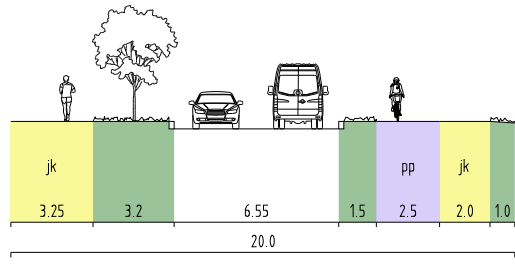
Aluevaraukset	Pinta-ala [ha]	Pinta-ala [%]	Kerrosala [k-m ²]	Tehokkuus [e]	Pinta-alan muut. [ha +/-]	Kerrosalan muut. [k-m ² +/-]
Yhteensä	3,2109	100,0	42300	1,32	0,0000	42300
A yhteensä						
P yhteensä						
Y yhteensä						
C yhteensä						
K yhteensä	0,6257	19,5	42300	6,76	0,6257	42300
K-1	0,6257	100,0	42300	6,76	0,6257	42300
T yhteensä						
V yhteensä	0,4168	13,0			0,1161	
V (vanha P)					-0,3007	
VP	0,4168	100,0			0,4168	
R yhteensä						
L yhteensä	1,1099	34,6			0,4630	
Kadut	0,8141	73,3			0,4403	
Katuauk./torit	0,2958	26,7			0,2958	
Kev.liik.kadut					-0,2731	
E yhteensä						
S yhteensä						
M yhteensä						
W yhteensä	1,0585	33,0			-1,2048	
W-1					-0,3202	
W	1,0585	100,0			-0,8846	

OHJEELLISET POIKKILEIKKAUKSET

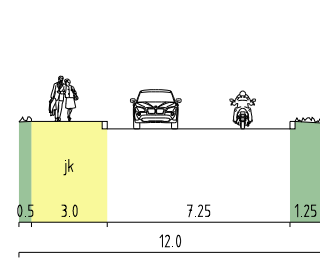
KEILARANTA, LEIKKAUS A - A



KEILARANTA, LEIKKAUS B - B



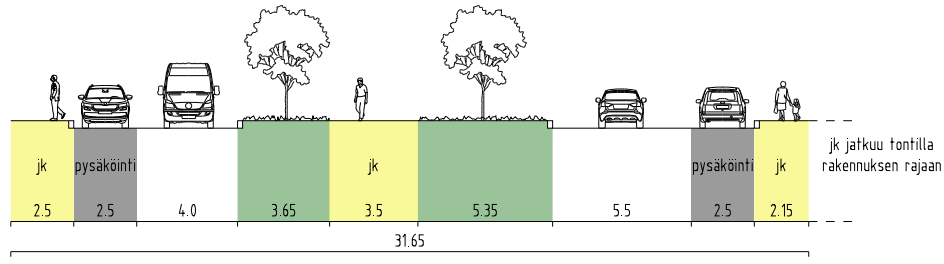
VALOVRTA, LEIKKAUS C - C



KEILARANNANPOLKU, LEIKKAUS D - D

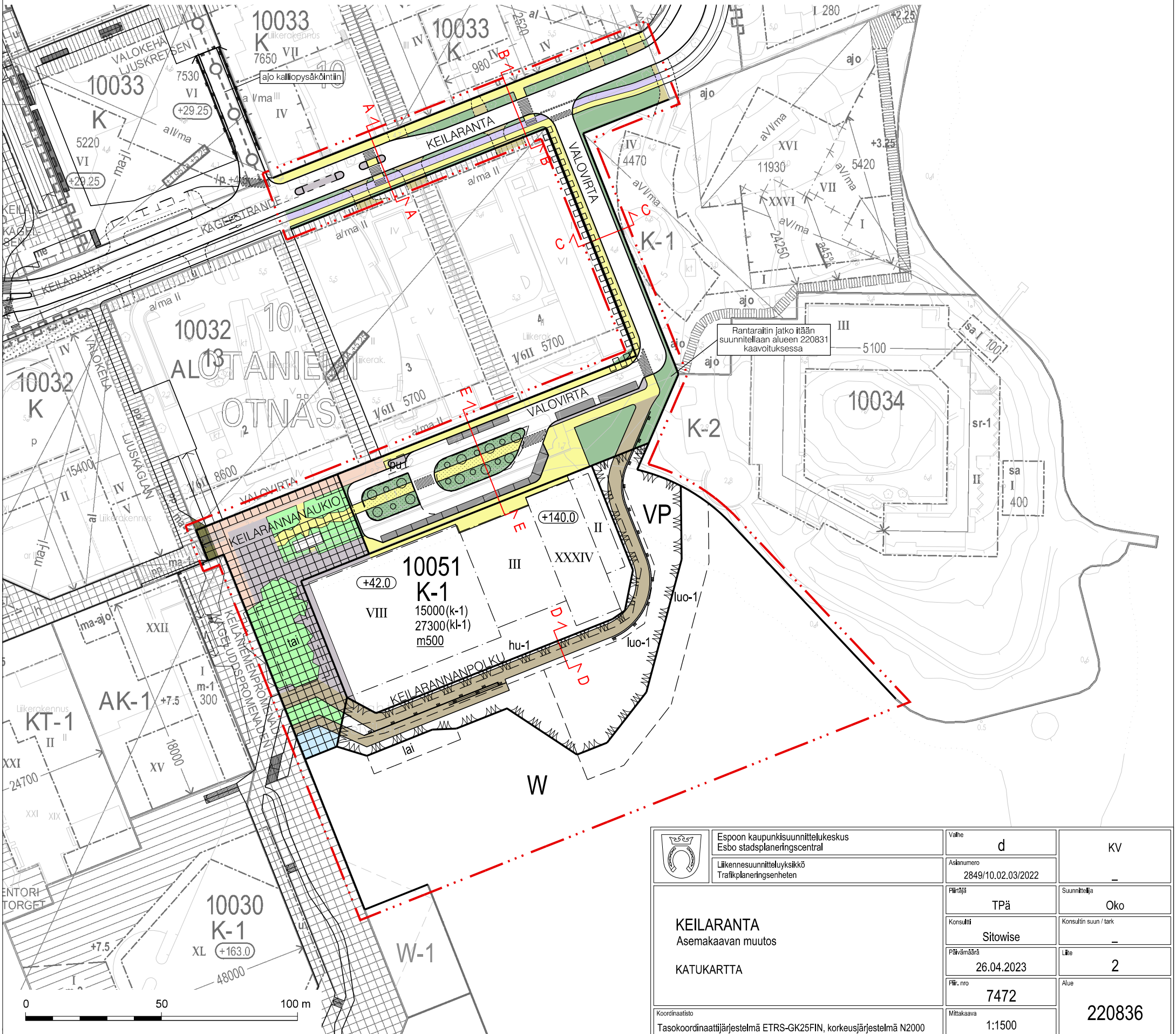



VALOVRTA, LEIKKAUS E - E



SELITE

- jalkakäytävä
- pyörätie
- yhdistetty jalankulku- ja pyörätie
- ulkoilutie
- kiveys, saareke
- aukion kasvillisuus-saarekkeet
- vesi
- ajorata
- katualue
- tonttiliittymä
- pysäköinti
- portaat
- noususuunta



 Espoon kaupunkisuunnittelukeskus Esbo stadsplaneringscentral	Valhe	d	KV
	Asiainumero	2849/10.02.03/2022	-
KEILARANTA Asemakaavan muutos KATUKARTTA	Päättäjä	TPä	Suunnittelija Oko
	Konsultti	Sitowise	Konsultin suun / tark
	Päivämäärä	26.04.2023	Läite
	Piir. nro	7472	2
Koordinaatisto	Mittakaava	1:1500	220836
Tasokoordinaattijärjestelmä ETRS-GK25FIN, korkeusjärjestelmä N2000			