

Asemakaavan seurantalomake

Asemakaavan perustiedot ja yhteenveto

Kunta	049 Espoo	Täyttämispvm	12.01.2024
Kaavan nimi	Sepänkallionrinne		
Hyväksymispvm		Ehdotuspvm	16.08.2023
Hyväksyjä		Vireilletulosta ilm. pvm	02.04.2007
Hyväksymispykälä		Kunnan kaavatunnus	331300
Generoitu kaavatunnus			
Kaava-alueen pinta-ala [ha]	1,6746	Uusi asemakaavan pinta-ala [ha]	1,6307
Maanalaisen tilojen pinta-ala [ha]	0,0000	Asemakaavan muutoksen pinta-ala [ha]	0,0439

Ranta-asemakaava	Rantaviivan pituus [km]	
Rakennuspaikat [lkm]	Omarantaiset	Ei-omarantaiset
Lomarakennuspaikat [lkm]	Omarantaiset	Ei-omarantaiset

Aluevaraukset	Pinta-ala [ha]	Pinta-ala [%]	Kerrosala [k-m ²]	Tehokkuus [e]	Pinta-alan muut. [ha +/-]	Kerrosalan muut. [k-m ² +/-]
Yhteensä	2,0751	123,9	10450	0,50	2,0177	10450
A yhteensä	1,6993	81,9	10450	0,61	1,6993	10450
P yhteensä						
Y yhteensä						
C yhteensä						
K yhteensä						
T yhteensä						
V yhteensä	0,1928	9,3			0,1928	0
R yhteensä						
L yhteensä	0,1830	8,8			0,1256	0
E yhteensä						
S yhteensä						
M yhteensä						
W yhteensä						

Maanalaiset tilat	Pinta-ala [ha]	Pinta-ala [%]	Kerrosala [k-m ²]	Pinta-alan muut. [ha +/-]	Kerrosalan muut. [k-m ² +/-]
Yhteensä					

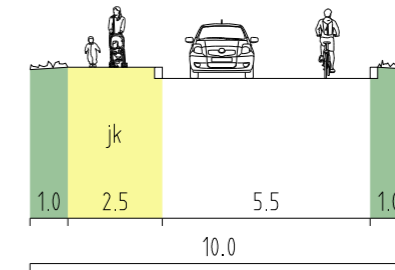
Rakennussuojelu	Suojellut rakennukset		Suojeltujen rakennusten muutos	
	[lkm]	[k-m ²]	[lkm +/-]	[k-m ² +/-]
Yhteensä				

Alamerkinnt





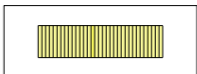
Aluevaraukset	Pinta-ala [ha]	Pinta-ala [%]	Kerrosala [k-m ²]	Tehokkuus [e]	Pinta-alan muut. [ha +/-]	Kerrosalan muut. [k-m ² +/-]
Yhteensä	2,0751	123,9	10450	0,50	2,0177	10450
A yhteensä	1,6993	81,9	10450	0,61	1,6993	10450
AO-1 lisärak.oik.	0,4005	23,6	350	0,09	0,4005	350
AO-1	0,4005	23,6	1600	0,40	0,4005	1600
AK	0,8983	52,9	8500	0,95	0,8983	8500
P yhteensä						
Y yhteensä						
C yhteensä						
K yhteensä						
T yhteensä						
V yhteensä	0,1928	9,3			0,1928	0
VP	0,1928	100,0			0,1928	0
R yhteensä						
L yhteensä	0,1830	8,8			0,1256	0
L						0
Kadut	0,0135	7,4			-0,0439	
LPA	0,1695	92,6			0,1695	
E yhteensä						
S yhteensä						
M yhteensä						
W yhteensä						

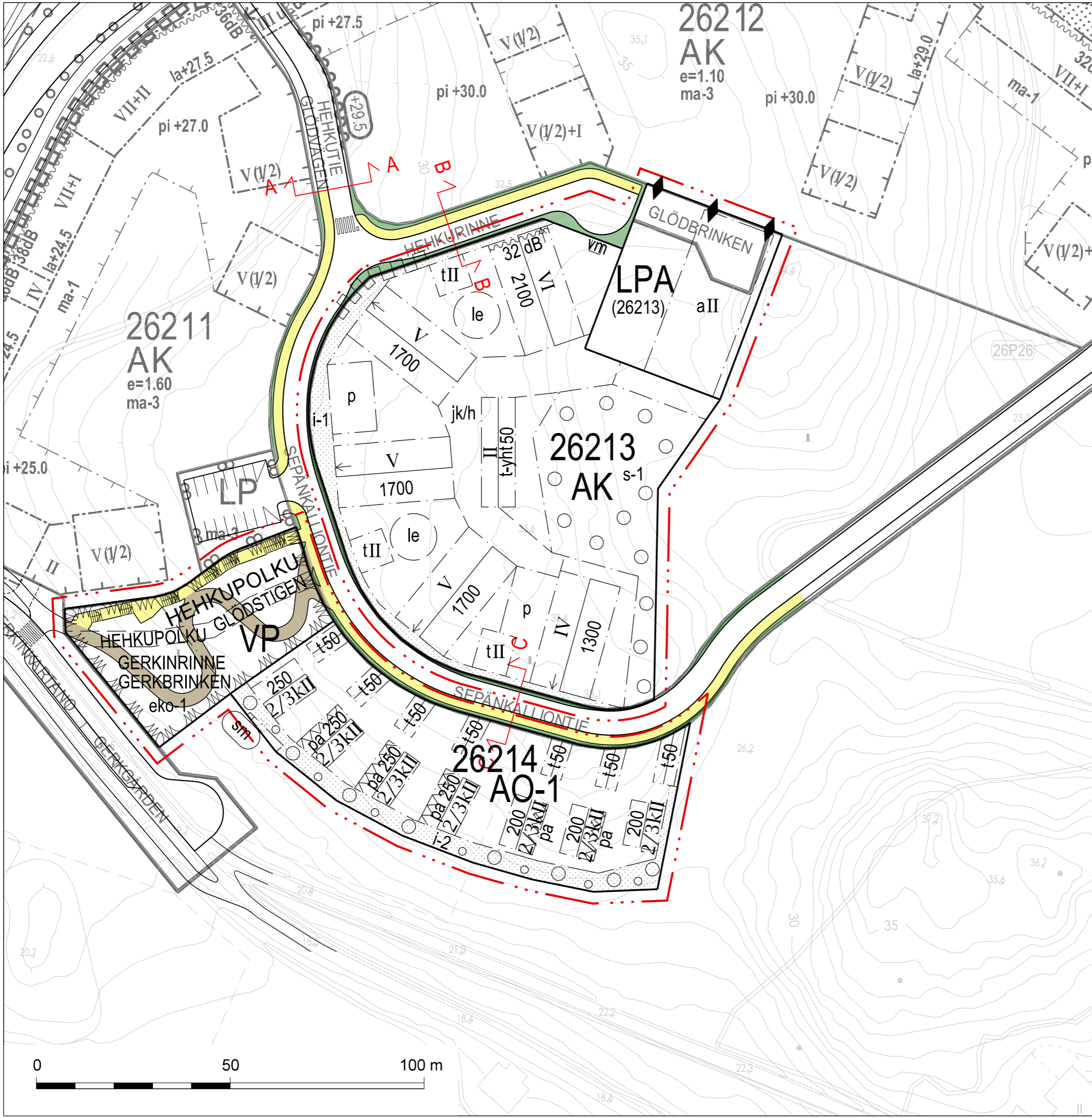
OHJEELLISET POIKKILEIKKAUKSET


HEHKUTIE, LEIKKAUS A - A
 HEHKURINNE, LEIKKAUS B - B
 SEPÄNKALLIONTIE, LEIKKAUS C - C



SELITE

-  ajorata
-  jalkakäytävä
-  ulkoilutie
-  katualue
-  portaat



 Espoon kaupunkisuunnittelukeskus Esbo stadsplaneringscentral	Vaihe	b	KSL
	Liikennesuunnitteluyksikkö Trafiplaneringsenheten	Asianumero 1079/10.02.03/2023	-
SEPÄNKALLIONRINNE Asemakaava ja asemakaavan muutos KATUKARTTA	Piirittäjä	TPä	Suunnittelija SMä, US
	Konsultti	Ramboll	Konsultin suun / tark -
	Päävämäärä	02.04.2007	Liite 2
	Piir. nro	7473	Alue
Koordinaatisto Tasokoordinaattijärjestelmä ETRS-GK25FIN, korkeusjärjestelmä N2000	Mittakaava	1:1000	331300