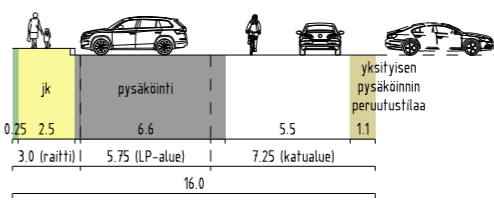
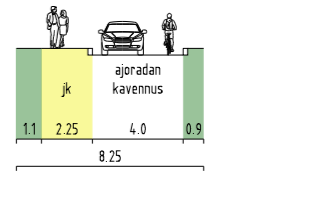


OHJEELLISET POIKKILEIKKAUKSET

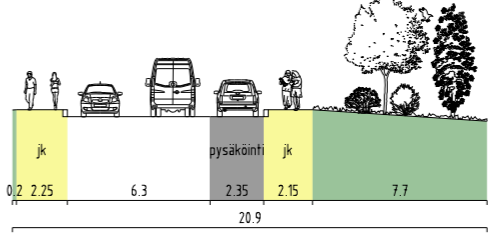
UKKOHAUENTIE, LEIKKAUS A - A



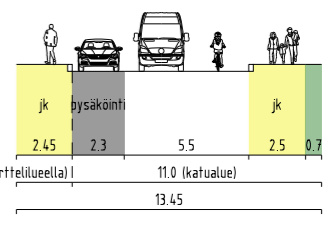
UKKOHAUENTIE, LEIKKAUS B - B



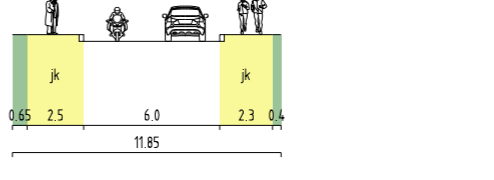
UKKOHAUENTIE, LEIKKAUS C - C



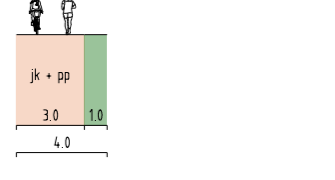
UKKOHAUENTIE, LEIKKAUS D - D



UKKOHAUENTIE, LEIKKAUS E - E

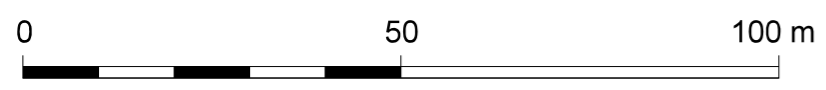


EMÄHAUENPOLKU, LEIKKAUS F - F



SELITE

- ajorata
- katualue
- tonttiliittymä
- pysäköinti
- torialue
- jalkakäytävä
- yhdistetty jalankulku- ja pyörätie
- joukko liikennepysäkki
- taksi
- yleisen pysäköinnin autopaikkamäärä



Espoon kaupunkisuunnittelukeskus Esbo stadsplaneringscentral Liikennesuunnitteluyksikkö Trafikplaneringsenheten	Vaihe	a	KSL	
	Asianumero	5403/10.02.03/2020	-	
HAUKILAHDEN KESKUSTA Asemakaavan muutos KATUKARTTA	Piirittäjä	TPä	Suunnittelija Oko	
	Konsultti	Ramboll	Konsultin suun / tark	
	Päivämäärä	17.01.2024	Läite	2
	Piir. nro	7496	Alue	230970
Koordinaatisto	Mittakaava	1:1000		
Tasokoordinaattijärjestelmä ETRS-GK25FIN, korkeusjärjestelmä N2000				