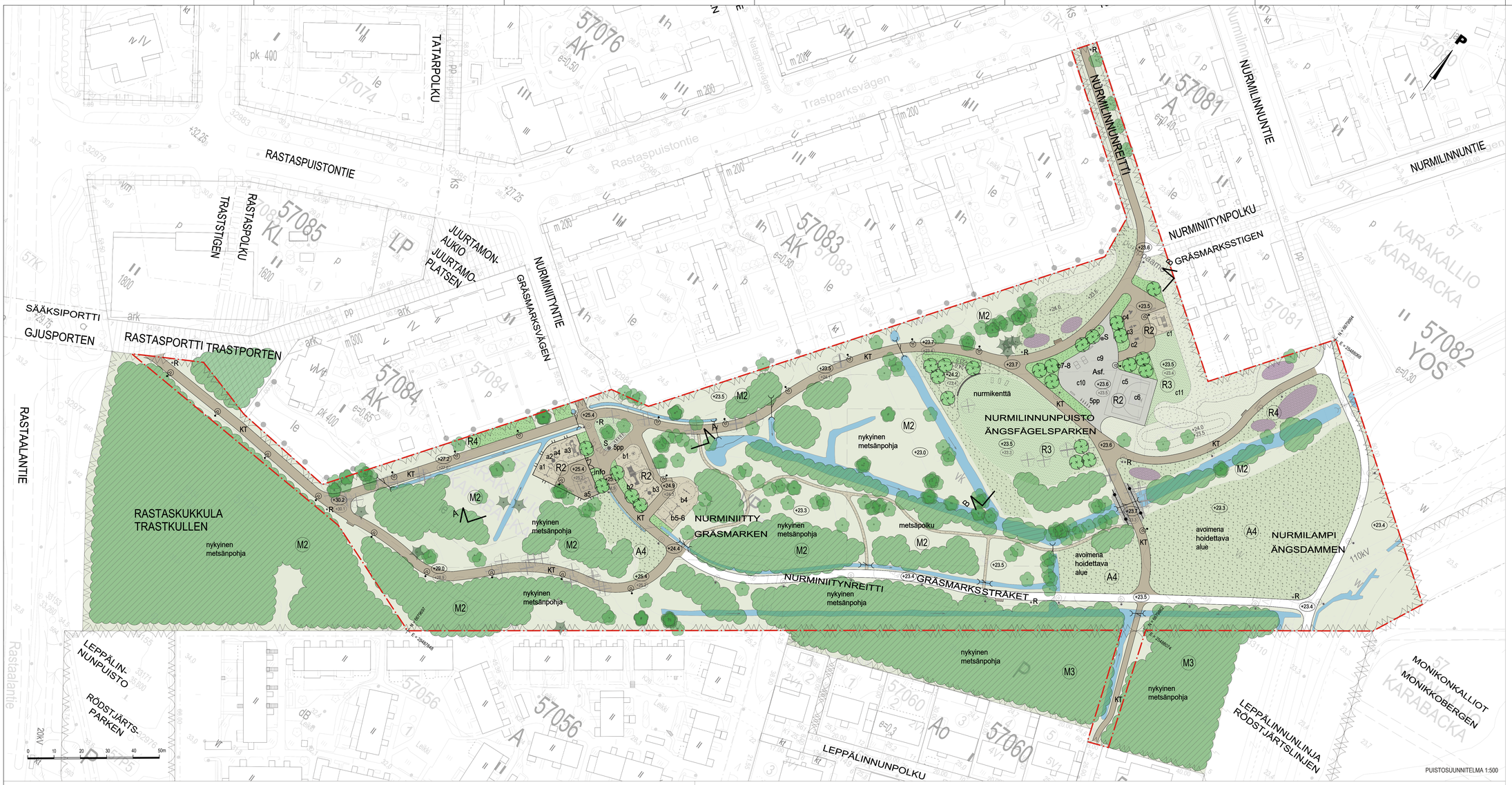

PUISTOSUUNNITELMA 1:500

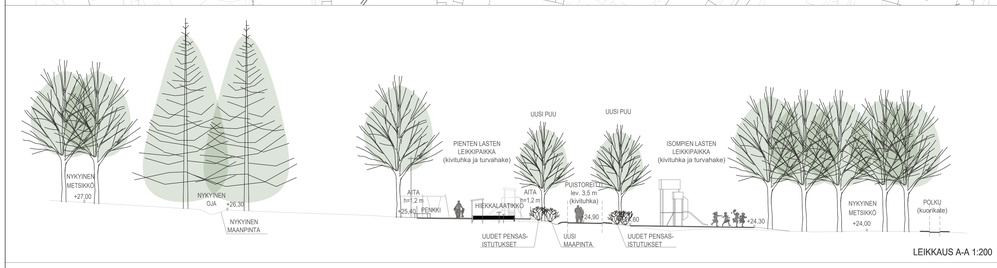

LEIKKAUS A-A 1:200

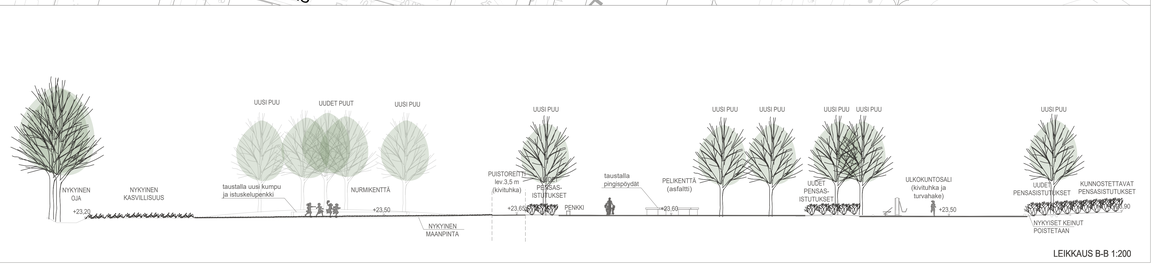

LEIKKAUS B-B 1:200

PIIRUSTUSMERKINNÄT

- Suunnittelualueen raja

ASEMAKAAVAMERKINTÄ

- VP Puisto
- Ohjeellinen kävelytien tai ajoradan linjaus
- ie Ohjeellinen, leikki- ja oleskelualueeksi varattu alueen osa
- vk Ohjeellinen pallo- tai leikkikenttä
- w Ohjeellinen vesialas

POISTETTAVA KASVILLISUUS

- Poistettava mitattu puu

NYKYINEN/KUNNOSTETTAVA KASVILLISUUS

- Nykyinen metsä-alue, huonokuntoiset tai vaaralliset puut poistetaan
- Nykyinen mitattu lehti-/ havupuu
- Nykyinen pensas
- Nykyinen nurmi
- nykyinen metsänpohja — Nykyinen metsänpohja

ISTUTETTAVA KASVILLISUUS

- Lehtipuu
- Pensas
- Nurmi
- Niittämällä avoimena pidettävä alue
- Kukkaniitty

PÄÄLLYSTEET

- KT Nykyinen / uusi kivituhka
- Asf. Uusi asfaltti
- Uusi kiveys
- Turva-alusta, turvahake
- Kuorikate (polku)
- Kenttäkiveys rummun päässä

KALUSTEET JA VARUSTEET

- Aita korkeus 1.2 m, huoltoportti leveys 3.5 m ja käyntiportti leveys 1m
- Penkki
- Aurinkotuolit
- Istuskelumuuri
- pp Pyöräteline
- S Syväsäiliö
- R Roska-astia
- Säiliyvä / uusi valaisin
- Kaide
- info Info-taulu

PIENTEN LASTEN LEIKKIVÄLINEET, ohjeelliset

- a1 Keinu vauvaistuimilla
- a2 Pesäkeinu
- a3 Liukumäki/ kiipeilyteline
- a4 Jousikeinu
- a5 Hiekkalekki

ISOMPIEN LASTEN LEIKKIVÄLINEET, ohjeelliset

- b1 Karuselli
- b2 Kiipeilyteline
- b3 Pesäkeinu
- b4 Karuselli
- b5 Keinu lautaistuimilla
- b6 Keinu lautaistuimilla

ULKOKUNTOILUALUE, ohjeelliset välineet

- c1 Street workout kuntoilukeskus
- c2 Omalla painoilla toimiva kuntoiluväline
- c3 Omalla painoilla toimiva kuntoiluväline
- c4 Omalla painoilla toimiva kuntoiluväline
- c5 Katukoripallokenttä
- c6 Koripalloteline
- c7 Pingispöytä
- c8 Pingispöytä
- c9 Pelialuemaalaus
- c10 Pelialuemaalaus
- c11 Frisbeegolf-harjoitusheittokori

- Säilytettävä rumpu/ uusi rumpu
- Säilytettävä ojapainanne, virtaussuunta
- Uusi ojapainanne, virtaussuunta
- +7,7 Likim. suunniteltu maanpinnan korkeusasema
- +9,2 Likim. nykyinen maanpinnan korkeusasema
- Nykyinen maastonmuotoilu
- +10,2 / +10,1 Uusi maastonmuotoilu
- Poikkileikkaus

HOITOLUOKAT (RAMS)

- R2 Toimintaviheralue
- R3 Käyttöviheralue
- R4 Suoja- ja vaihettumisviheralue
- A4 Avoin alue
- M2 Lähimetsä
- M3 Ulkoilu- ja virkistysmetsä

ESPOON KAUPUNKI / KAUPUNKITEKNIIKAN KESKUS	ESBO STAD / STADSTEKNIKCENTRALEN		
ALUE: RASTASPUISTO, HAUKKAKALLIO-LEPPÄSILTA	KAUP. OSA: KARAKALLIO (57)		14.6.2023 Heli Erberg; 20.6.2023 Saila Hänninen
NIMI: NURMILINNUNPUISTO, NURMILAMPI, NURMIINIITTY, RASTASKUKKULA			17Q, 17R
AIHE: PUISTO			1:500, 1:200
PYSR LAJI: PUISTOSUUNNITELMA			ETRS-GK25 / N2000
			7839/200
HSY:n vesihuolto, PL 100, 00066 HSY, p (09) 15611	MRO	HYV. / TARK. / HYV. / TARK.	
GT GEOTEKNIIKKA YKSIKKÖ			SITOWISE 2.6.2023
SUUNN.			Elina Aarnisalo
TARK.			Kaisu Hynynen