

Asemakaavan seurantalomake

Asemakaavan perustiedot ja yhteenveto

Kunta	049 Espoo	Täyttämispvm	09.08.2023
Kaavan nimi	Kivimies		
Hyväksymispvm		Ehdotuspvm	01.03.2023
Hyväksyjä		Vireilletulosta ilm. pvm	09.12.2015
Hyväksymispykälä		Kunnan kaavatunnus	220209
Generoitu kaavatunnus			
Kaava-alueen pinta-ala [ha]	13,4256	Uusi asemakaavan pinta-ala [ha]	0,0000
Maanalaisen tilojen pinta-ala [ha]	0,3264	Asemakaavan muutoksen pinta-ala [ha]	13,4256

Ranta-asemakaava	Rantaviivan pituus [km]	
Rakennuspaikat [lkm]	Omarantaiset	Ei-omarantaiset
Lomarakennuspaikat [lkm]	Omarantaiset	Ei-omarantaiset

Aluevaraukset	Pinta-ala [ha]	Pinta-ala [%]	Kerrosala [k-m ²]	Tehokkuus [e]	Pinta-alan muut. [ha +/-]	Kerrosalan muut. [k-m ² +/-]
Yhteensä	13,4256	100,0	84750	0,63	0,0000	-4750
A yhteensä						
P yhteensä						
Y yhteensä	6,3931	47,6	54200	0,85	-5,5400	-35300
C yhteensä						
K yhteensä	2,8885	21,5	30550	1,06	2,8885	30550
T yhteensä						
V yhteensä	1,0390	7,7			1,0390	
R yhteensä						
L yhteensä	3,1050	23,1			1,6125	
E yhteensä						
S yhteensä						
M yhteensä						
W yhteensä						

Maanalaiset tilat	Pinta-ala [ha]	Pinta-ala [%]	Kerrosala [k-m ²]	Pinta-alan muut. [ha +/-]	Kerrosalan muut. [k-m ² +/-]
Yhteensä	0,3264	2,4		-11,9331	

Rakennussuojelu	Suojellut rakennukset		Suojeltujen rakennusten muutos	
	[lkm]	[k-m ²]	[lkm +/-]	[k-m ² +/-]
Yhteensä	10	37270	2	1670

Alamerkinnt

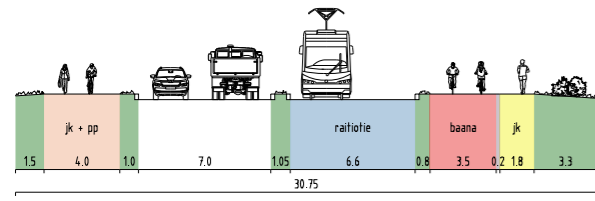
Aluevaraukset	Pinta-ala [ha]	Pinta-ala [%]	Kerrosala [k-m ²]	Tehokkuus [e]	Pinta-alan muut. [ha +/-]	Kerrosalan muut. [k-m ² +/-]
Yhteensä	13,4256	100,0	84750	0,63	0,0000	-4750
A yhteensä						
P yhteensä						
Y yhteensä	6,3931	47,6	54200	0,85	-5,5400	-35300
YOT	6,3931	100,0	54200	0,85	6,3931	54200
YO	0,0000		0		-11,9331	-89500
C yhteensä						
K yhteensä	2,8885	21,5	30550	1,06	2,8885	30550
K-1	1,9939	69,0	24750	1,24	1,9939	24750
KTY	0,8946	31,0	5800	0,65	0,8946	5800
T yhteensä						
V yhteensä	1,0390	7,7			1,0390	
VP	1,0390	100,0			1,0390	
R yhteensä						
L yhteensä	3,1050	23,1			1,6125	
Kadut	3,1050	100,0			1,6125	
E yhteensä						
S yhteensä						
M yhteensä						
W yhteensä						

Maanalaiset tilat	Pinta-ala [ha]	Pinta-ala [%]	Kerrosala [k-m ²]	Pinta-alan muut. [ha +/-]	Kerrosalan muut. [k-m ² +/-]
Yhteensä	0,3264	2,4		-11,9331	
ma	0,3264	100,0		-11,9331	

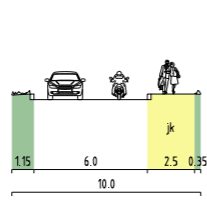
Rakennussuojelu	Suojellut rakennukset		Suojeltujen rakennusten muutos	
	[lkm]	[k-m ²]	[lkm +/-]	[k-m ² +/-]
Yhteensä	10	37270	2	1670
Asemakaava	10	37270	2	1670
Ei-asekaava				

OHJEELLISET POIKKILEIKKAUKSET

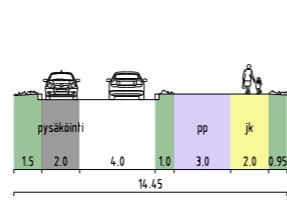
OTANIEMENTIE, LEIKKAUS A - A



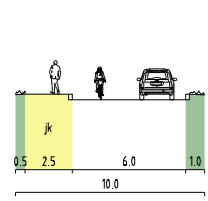
GEOLOGINTIE, LEIKKAUS B - B



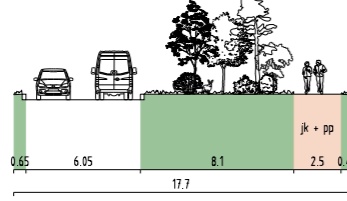
GEOLOGINTIE, LEIKKAUS C - C



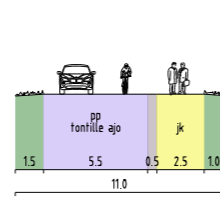
METALLIMIEHENKUJA, LEIKKAUS D - D



LÄMPÖMIEHENKUJA, LEIKKAUS E - E



GEOLOGINPOLKU, LEIKKAUS F - F



LÄMPÖPOLKU, LEIKKAUS G - G



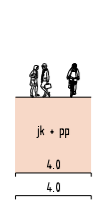
MAALÄMMÖNPOLKU, LEIKKAUS H - H



TUTKIJANPOLKU, LEIKKAUKSET I - I

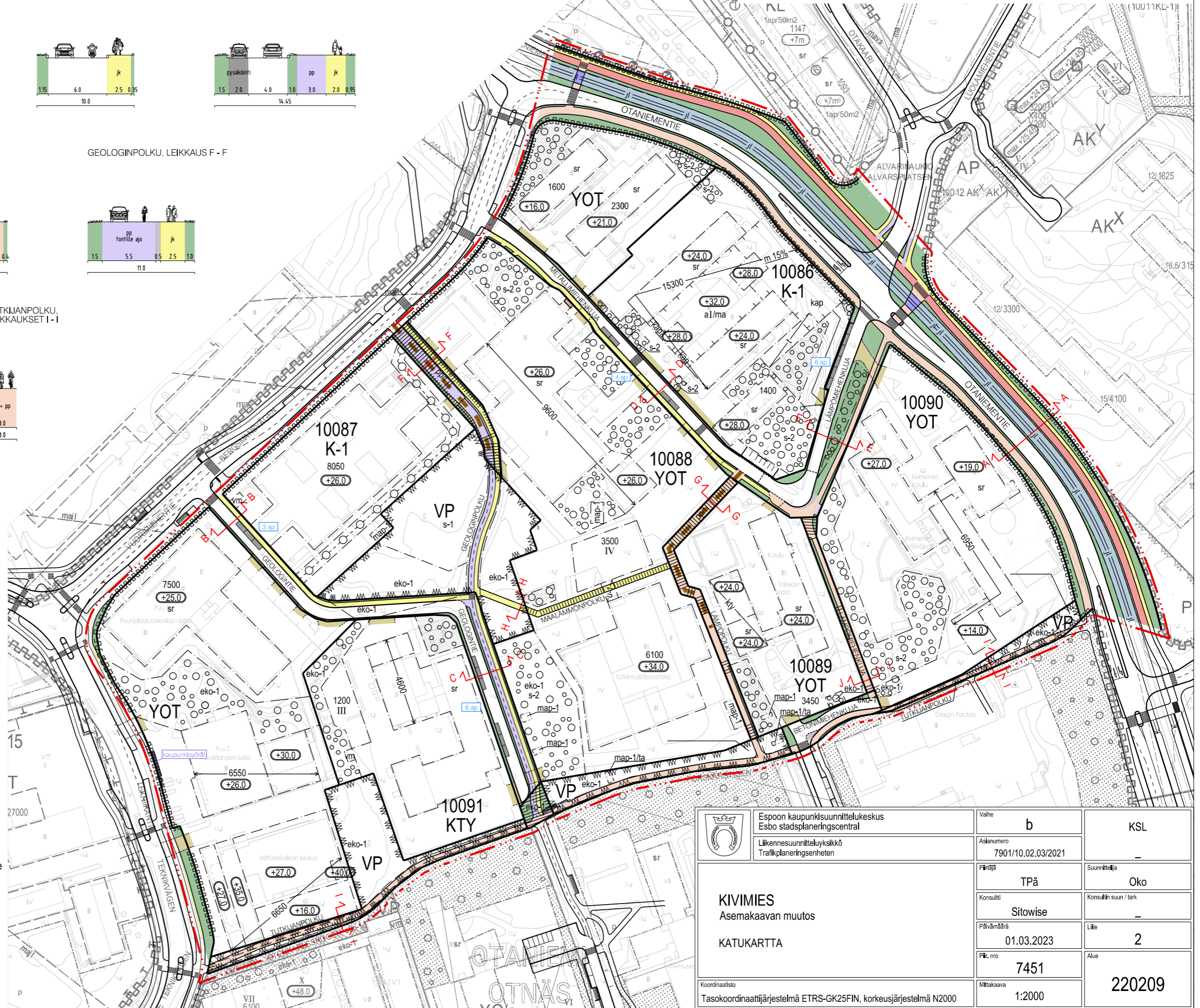
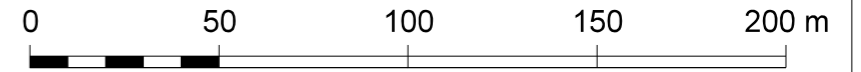


LÄMPÖMIEHENKUJA, LEIKKAUS J - J



SELITE

- ajorata
- katualue
- raitiotie
- ylityspaikka
- pysäköinti
- yleisten autopaikkojen lukumäärä
- pyöräpysäköinti
- tonttillitymä
- kiveys, saareke
- jalkakäytävä
- pyörätie
- yhdistetty jalankulku- ja pyörätie
- baana
- ajoyhteys
- potkulautapysäköinti



Espoon kaupunkisuunnittelukeskus Esbo stadsplaneringscentral	Valhe b	KSL
	Liikennesuunnitteluyksikkö Trafikplaneringsenheten	Asianumero 7901/10.02.03/2021
KIVIMIES Asemakaavan muutos KATUKARTTA	Päivämäärä 01.03.2023	Suunnittelija Oko
	Päivämäärä 01.03.2023	Konsultin suun / tark Sitowise
	Pii. no 7451	Liite 2
	Mittakaava 1:2000	Alue 220209