

# Asemakaavan seurantalomake

## Asemakaavan perustiedot ja yhteenveto

Kunta	049 Espoo	Täyttämispvm	26.07.2023
Kaavan nimi	Högnäs		
Hyväksymispvm		Ehdotuspvm	
Hyväksyjä		Vireilletulosta ilm. pvm	05.03.2008
Hyväksymispykälä		Kunnan kaavatunnus	633000
Generoitu kaavatunnus			
Kaava-alueen pinta-ala [ha]	38,1407	Uusi asemakaavan pinta-ala [ha]	38,1407
Maanalaisen tilojen pinta-ala [ha]		Asemakaavan muutoksen pinta-ala [ha]	

Ranta-asemakaava	Rantaviivan pituus [km]	
Rakennuspaikat [lkm]	Omarantaiset	Ei-omarantaiset
Lomarakennuspaikat [lkm]	Omarantaiset	Ei-omarantaiset

Aluevaraukset	Pinta-ala [ha]	Pinta-ala [%]	Kerrosala [k-m <sup>2</sup> ]	Tehokkuus [e]	Pinta-alan muut. [ha +/-]	Kerrosalan muut. [k-m <sup>2</sup> +/-]
<b>Yhteensä</b>	<b>38,1407</b>	<b>100,0</b>	<b>11940</b>	<b>0,03</b>	<b>38,1407</b>	<b>11940</b>
A yhteensä	21,5202	56,4	11940	0,06	21,5202	11940
P yhteensä						
Y yhteensä						
C yhteensä						
K yhteensä						
T yhteensä						
V yhteensä	2,5158	6,6			2,5158	
R yhteensä						
L yhteensä	2,3689	6,2			2,3689	
E yhteensä						
S yhteensä	11,7358	30,8			11,7358	
M yhteensä						
W yhteensä						

Maanalaiset tilat	Pinta-ala [ha]	Pinta-ala [%]	Kerrosala [k-m <sup>2</sup> ]	Pinta-alan muut. [ha +/-]	Kerrosalan muut. [k-m <sup>2</sup> +/-]
Yhteensä					

Rakennussuojelu	Suojellut rakennukset		Suojeltujen rakennusten muutos	
	[lkm]	[k-m <sup>2</sup> ]	[lkm +/-]	[k-m <sup>2</sup> +/-]
Yhteensä	5	285	5	285

# HÖGNÄS - asemakaava, alue 633000 HAVAINNEKUVA 16.8.2023



891:1:1 0 50 100 150 m

OLEMASSA OLEVA RAKENNUS

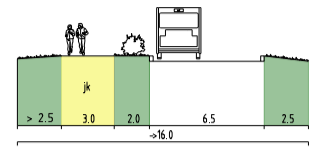
ASEMAKAAVAN MAHDOLLISTAMA UUSI TAI KORVAAVA RAKENNUS

BODOMINJÄRVI

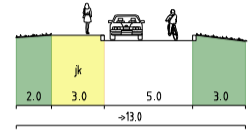
MATALAJÄRVI

OHJEELLISET POIKKILEIKKAUKSET

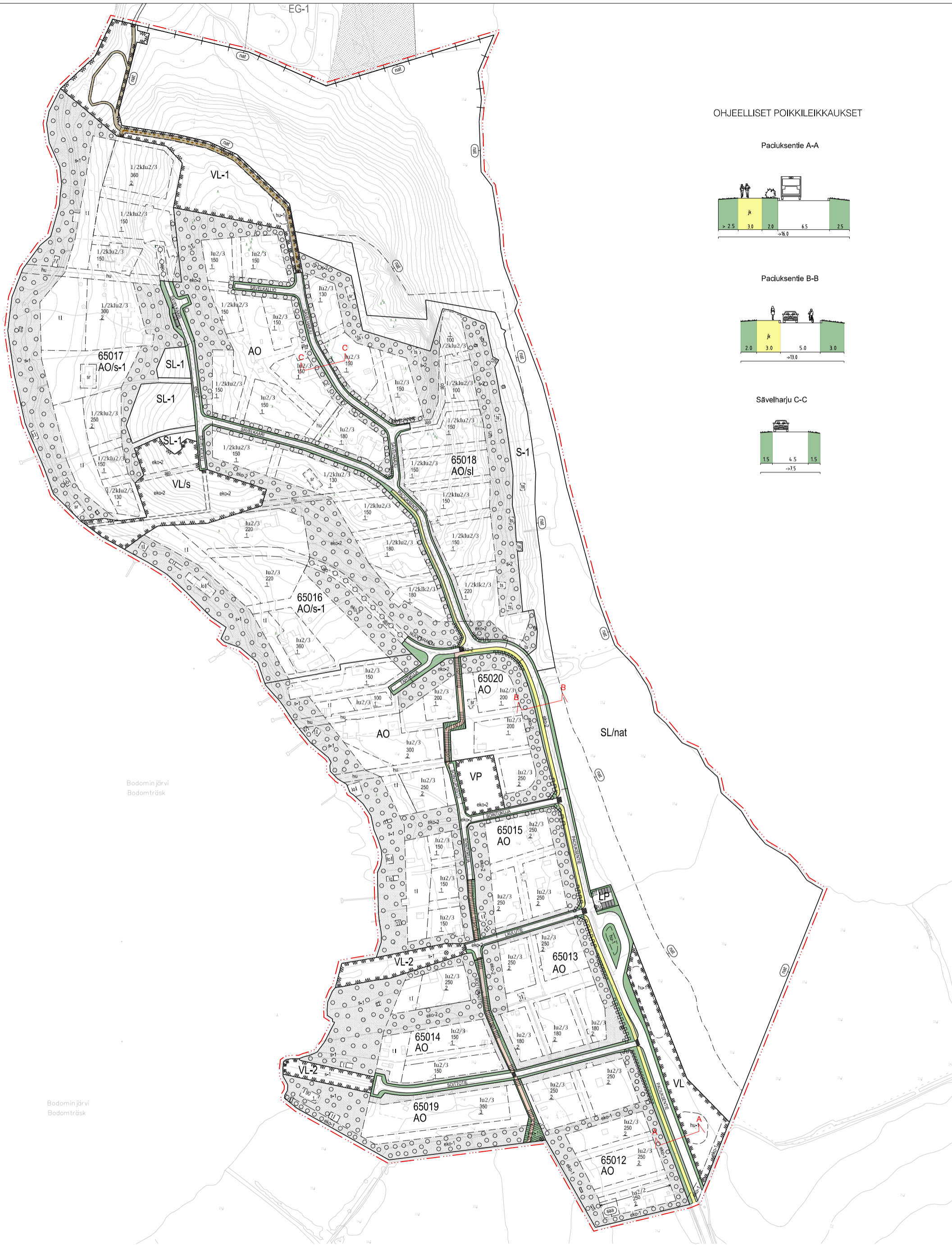
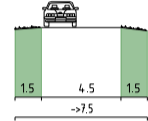
Paciuksentie A-A




Paciuksentie B-B



Sävelharju C-C



- ajorata
- ajoyhteys
- yhdistetty jalanku- ja pyörätie
- katualue, liikennealue
- jalkakäytävä
- pysäköinti
- ulkoilutie
- Tukimuri



Espoon kaupunkisuunnittelukeskus Esbo stadsplaneringscentral Liikennesuunnitteluyksikkö5 Trafikplaneringsenheten	Vaihe	i	KSL
	Asiainumero	164/10.02.03/2021	
<b>HÖGNÄS</b> Asemakaava  KATUKARTTA	Pihajäse	MM	Suunnittelija RZ,MPa,KV,VN
	Konsultti		Konsultin suun / tark
	Päivämäärä	16.3.2009	Llto
	Piir. no	6588	Alue
Koordinaatio	Tasokoordinaattijärjestelmä ETRS-GK25FIN, korkeusjärjestelmä N2000	Mittakaava	1:3000
			633000