

Asemakaavan seurantalomake

Asemakaavan perustiedot ja yhteenveto

| | | | |
|------------------------------------|----------------------|--------------------------------------|-------------------|
| Kunta | 049 Espoo | Täyttämispvm | 26.01.2022 |
| Kaavan nimi | KARAKALLIO II | | |
| Hyväksymispvm | | Ehdotuspvm | 25.05.2016 |
| Hyväksyjä | | Vireilletulosta ilm. pvm | 01.06.2015 |
| Hyväksymispykälä | | Kunnan kaavatunnus | 131507 |
| Generoitu kaavatunnus | | | |
| Kaava-alueen pinta-ala [ha] | 1,7601 | Uusi asemakaavan pinta-ala [ha] | |
| Maanalaisen tilojen pinta-ala [ha] | | Asemakaavan muutoksen pinta-ala [ha] | 1,7601 |

| | | |
|---------------------------------|-------------------------|-----------------|
| Ranta-asemakaava | Rantaviivan pituus [km] | |
| Rakennuspaikat [lkm] | Omarantaiset | Ei-omarantaiset |
| Lomarakennuspaikat [lkm] | Omarantaiset | Ei-omarantaiset |

| Aluevaraukset | Pinta-ala [ha] | Pinta-ala [%] | Kerrosala [k-m ²] | Tehokkuus [e] | Pinta-alan muut. [ha +/-] | Kerrosalan muut. [k-m ² +/-] |
|-------------------|----------------|---------------|-------------------------------|---------------|---------------------------|---|
| Yhteensä | 1,7601 | 100,0 | 10700 | 0,61 | 0,0000 | 9076 |
| A yhteensä | 1,1324 | 64,3 | 10700 | 0,94 | 1,1324 | 10700 |
| P yhteensä | | | | | | |
| Y yhteensä | | | | | | |
| C yhteensä | | | | | | |
| K yhteensä | | | | | -0,3308 | -1624 |
| T yhteensä | | | | | | |
| V yhteensä | 0,0640 | 3,6 | | | -0,7958 | |
| R yhteensä | | | | | | |
| L yhteensä | 0,5637 | 32,0 | | | -0,0058 | |
| E yhteensä | | | | | | |
| S yhteensä | | | | | | |
| M yhteensä | | | | | | |
| W yhteensä | | | | | | |

| Maanalaiset tilat | Pinta-ala [ha] | Pinta-ala [%] | Kerrosala [k-m ²] | Pinta-alan muut. [ha +/-] | Kerrosalan muut. [k-m ² +/-] |
|-------------------|----------------|---------------|-------------------------------|---------------------------|---|
| Yhteensä | | | | | |

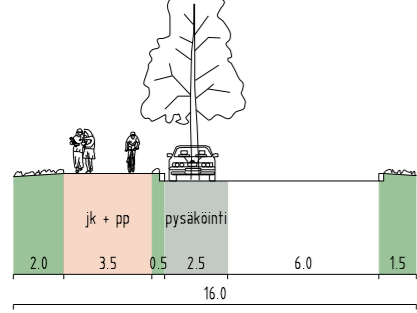
| Rakennussuojelu | Suojellut rakennukset | | Suojeltujen rakennusten muutos | |
|-----------------|-----------------------|---------------------|--------------------------------|------------------------|
| | [lkm] | [k-m ²] | [lkm +/-] | [k-m ² +/-] |
| Yhteensä | | | | |

Alamerkinnot

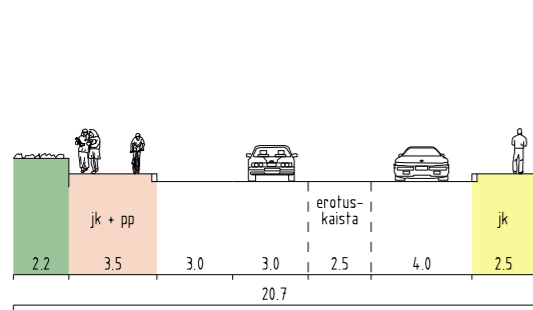
| Aluevaraukset | Pinta-ala [ha] | Pinta-ala [%] | Kerrosala [k-m²] | Tehokkuus [e] | Pinta-alan muut. [ha +/-] | Kerrosalan muut. [k-m² +/-] |
|----------------------|---------------------------|--------------------------|--|--------------------------|--------------------------------------|---|
| Yhteensä | 1,7601 | 100,0 | 10700 | 0,61 | 0,0000 | 9076 |
| A yhteensä | 1,1324 | 64,3 | 10700 | 0,94 | 1,1324 | 10700 |
| AK-1 | 0,2281 | 20,1 | 2500 | 1,10 | 0,2281 | 2500 |
| AH/LPA | 0,5748 | 50,8 | 500 | 0,09 | 0,5748 | 500 |
| AK | 0,3295 | 29,1 | 7700 | 2,34 | 0,3295 | 7700 |
| P yhteensä | | | | | | |
| Y yhteensä | | | | | | |
| C yhteensä | | | | | | |
| K yhteensä | | | | | -0,3308 | -1624 |
| KTH | | | | | -0,3308 | -1624 |
| T yhteensä | | | | | | |
| V yhteensä | 0,0640 | 3,6 | | | -0,7958 | |
| VL/vanha PL | | | | | -0,0270 | |
| VP | 0,0640 | 100,0 | | | -0,7688 | |
| R yhteensä | | | | | | |
| L yhteensä | 0,5637 | 32,0 | | | -0,0058 | |
| Kadut | 0,5637 | 100,0 | | | 0,0787 | |
| Kev.liik.kadut | | | | | -0,0845 | |
| E yhteensä | | | | | | |
| S yhteensä | | | | | | |
| M yhteensä | | | | | | |
| W yhteensä | | | | | | |

OHJEELLISET POIKKILEIKKAUKSET

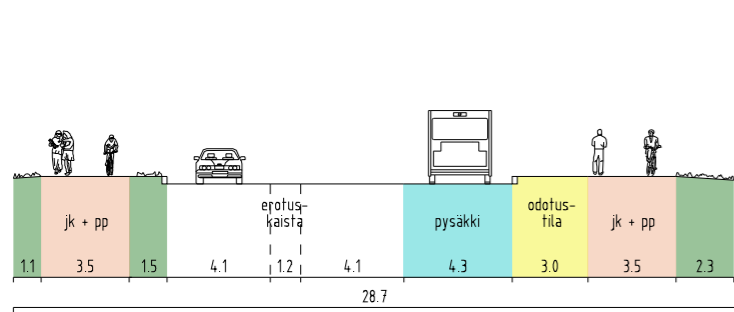
KALASÄÄSKENTIE (pohjoisosa, ei kaava-alueella)



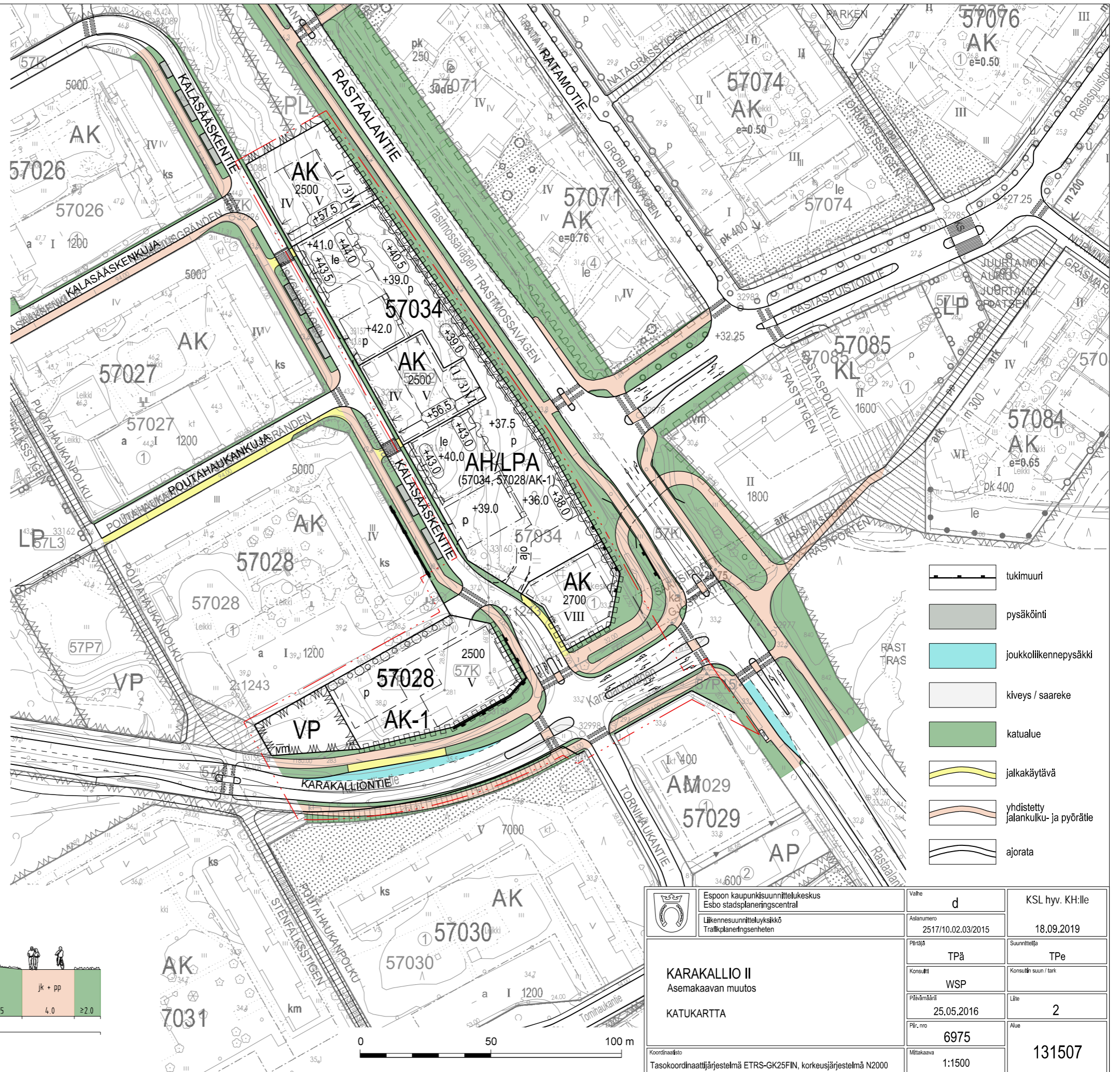
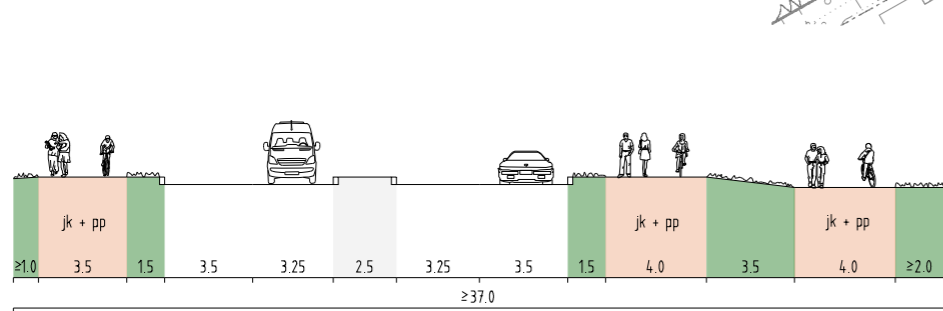
KALASÄÄSKENTIE (eteläosa)











KARAKALLIONTIE (länsiosa, bussipysäkin kohdalta)



KARAKALLIONTIE (itäosa)



-  tukimuri
-  pysäköinti
-  joukkoliikennepysäkki
-  kiveys / saareke
-  katualue
-  jalkakäytävä
-  yhdistetty jalankulku- ja pyörätie
-  ajorata

| | | |
|---|---|----------------------------------|
|  Espoon kaupunkisuunnittelukeskus Esbo stadsplaneringscentral | Vaihe d | KSL hyv. KH:lle |
| | Liikennesuunnitteluyksikkö Trafikplaneringsenheten | Asianumero 2517/10.02.03/2015 |
| KARAKALLIO II Asemakaavan muutos KATUKARTTA | Päättäjät TPä | Suunnittelija TPe |
| | Konsultti WSP | Konsultin suun / tark. |
| | Päivämäärä 25.05.2016 | Liite 2 |
| | Piir. nro 6975 | Alue 131507 |
| Koordinaatisto Tasokoordinaattijärjestelmä ETRS-GK25FIN, korkeusjärjestelmä N2000 | Mittakaava 1:1500 | |