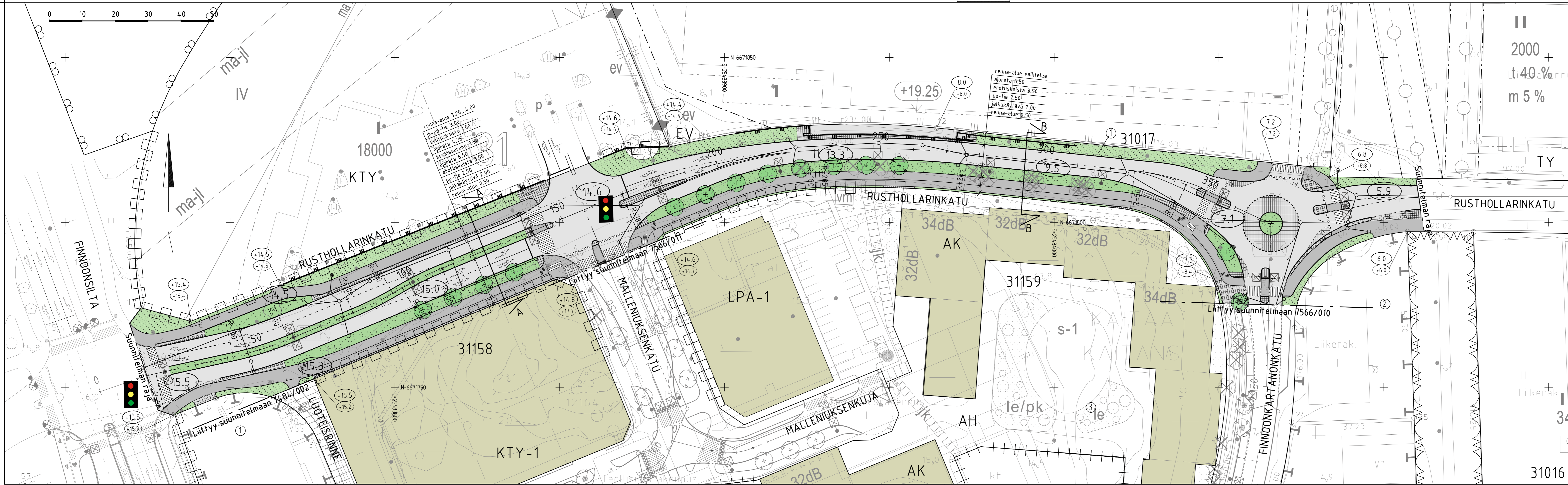
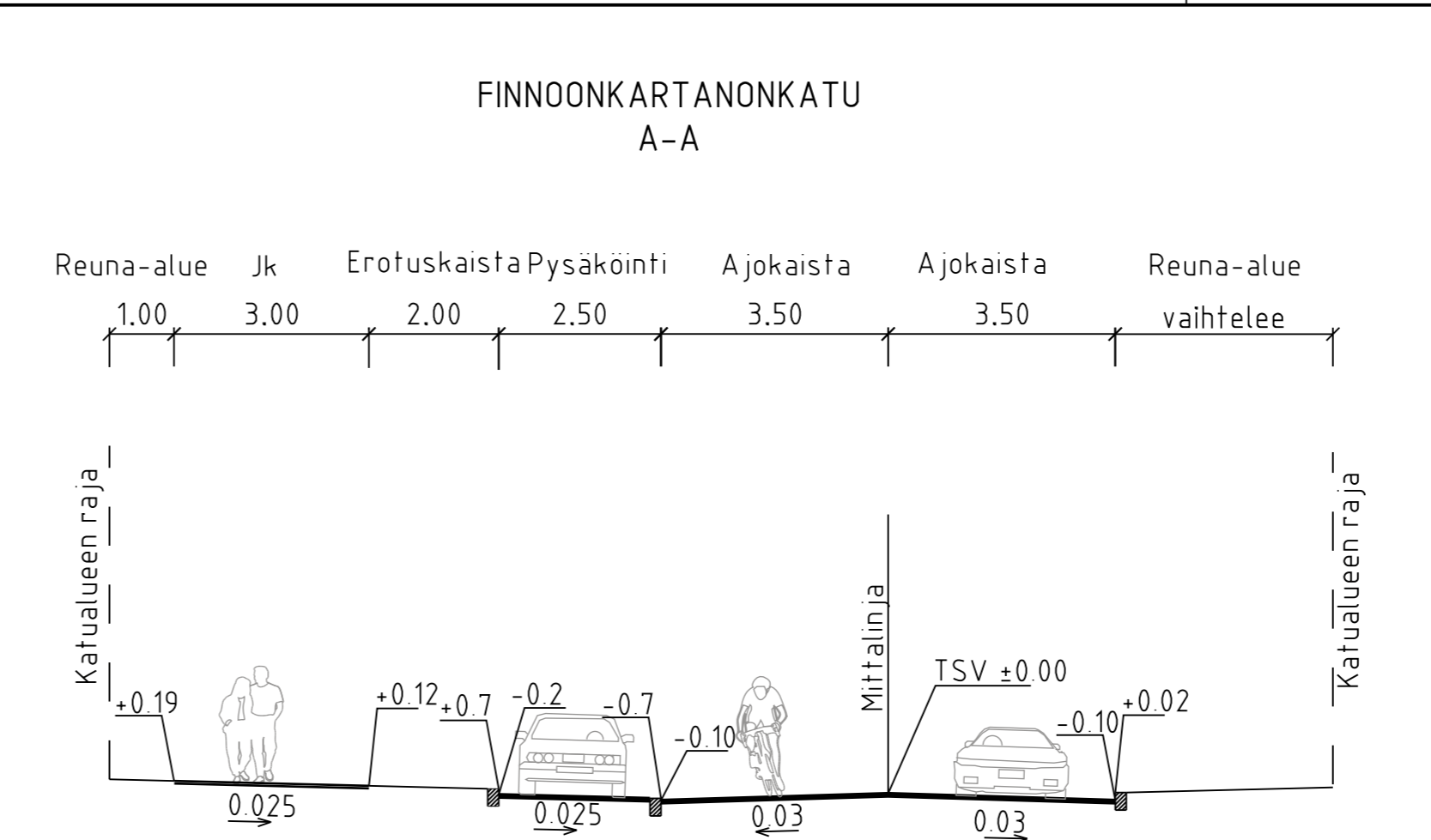
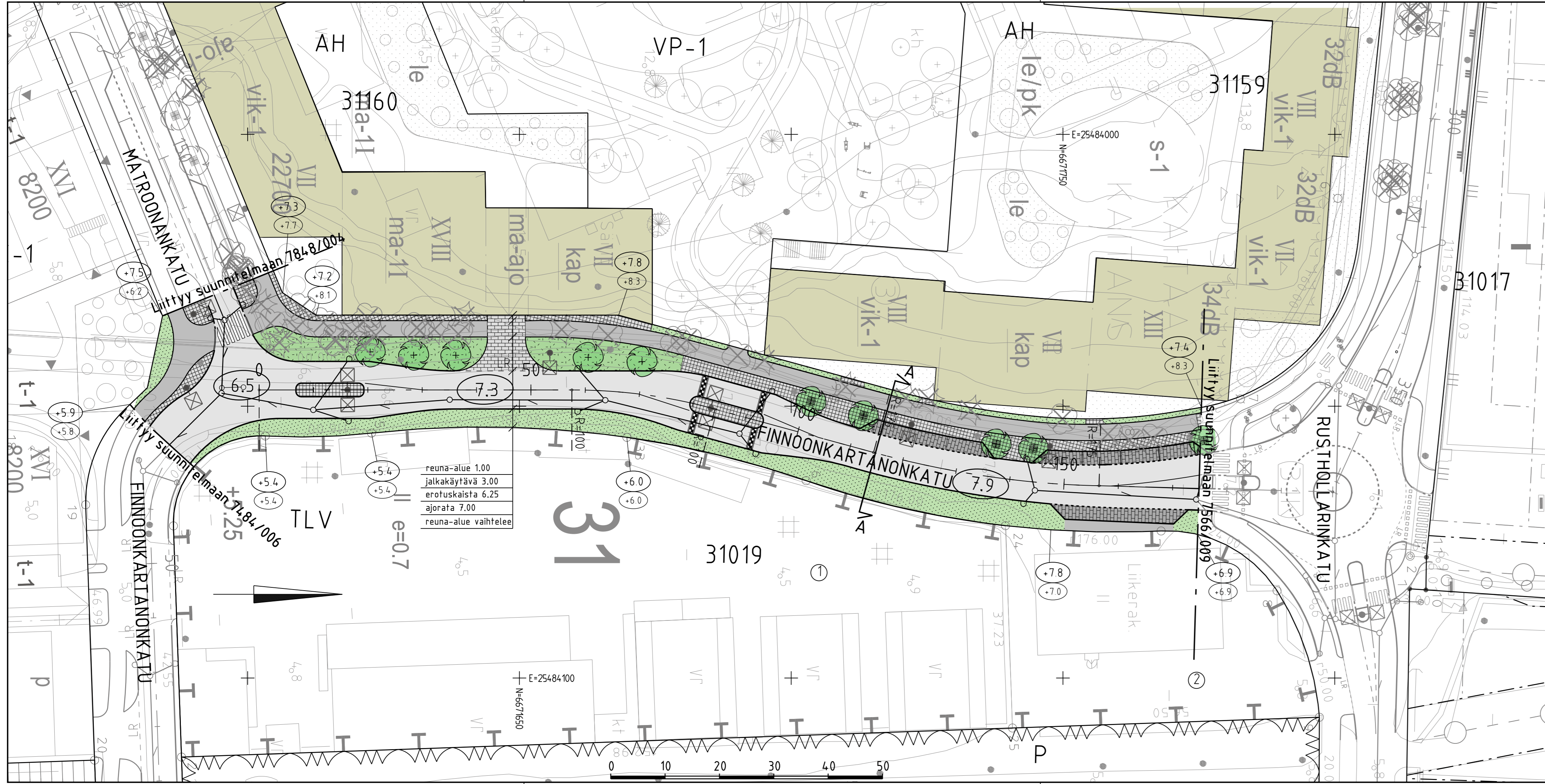


- #### PIIRUSTUSMERKINNÄT
- reunatuki
  - madallettu/ luiskattu/ upotettu reunatuki
  - ajorata, asfaltti
  - jk+pp-tie / jk / pp, asfaltti
  - kiveys
  - istutettava alue, hoitoluokka A2
  - istutettava puu
  - poistettava puu
  - nykyinen puu
  - nykyinen kasvillisuus

- 9.5 likimääräinen kadun korkeusasema
- +9.9 likim. suunniteltu maanpinnan korkeusasema
- 9.8 likim. nykyinen maanpinnan korkeusasema
- suojatie ja pyörätien jatke
- suojatie
- liikennevalo-ohjattu liittymä
- valaisimet
- tukimuri
- hulevesiviemäri
- hulevesikaivo
- tarkastuskaivo



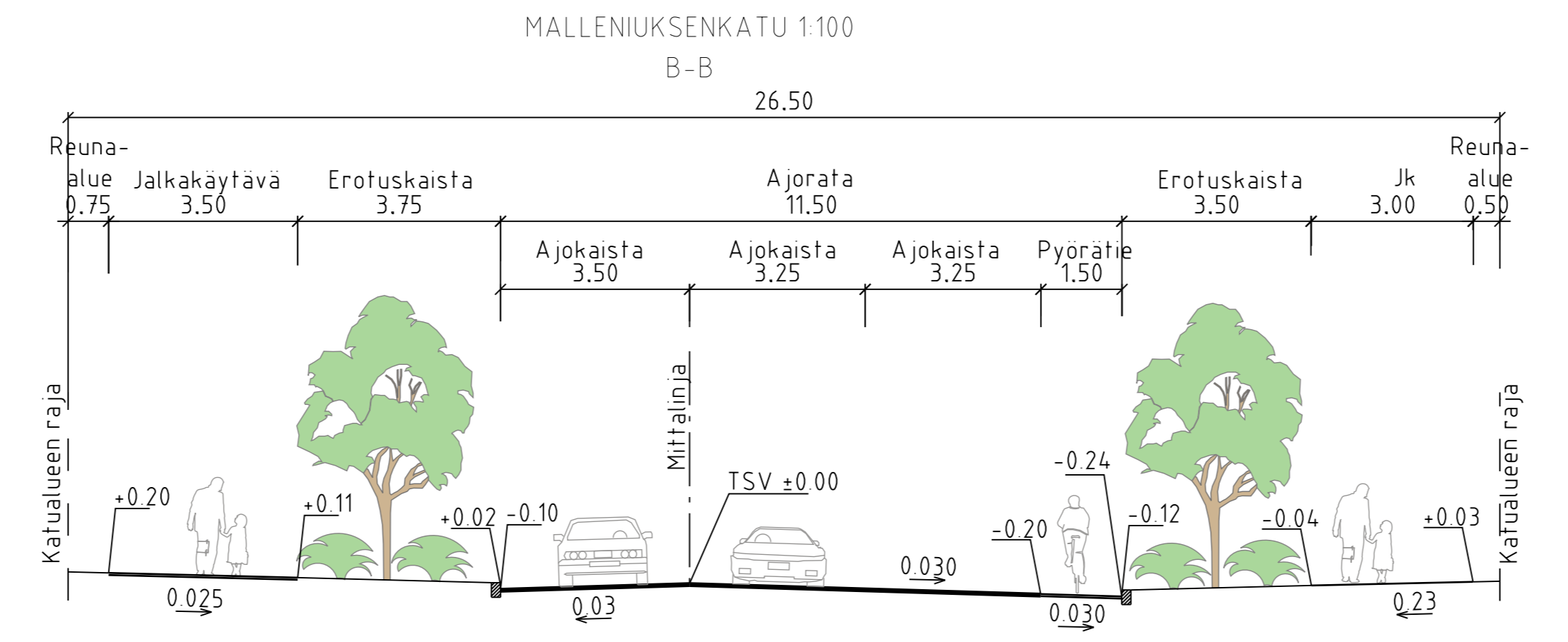
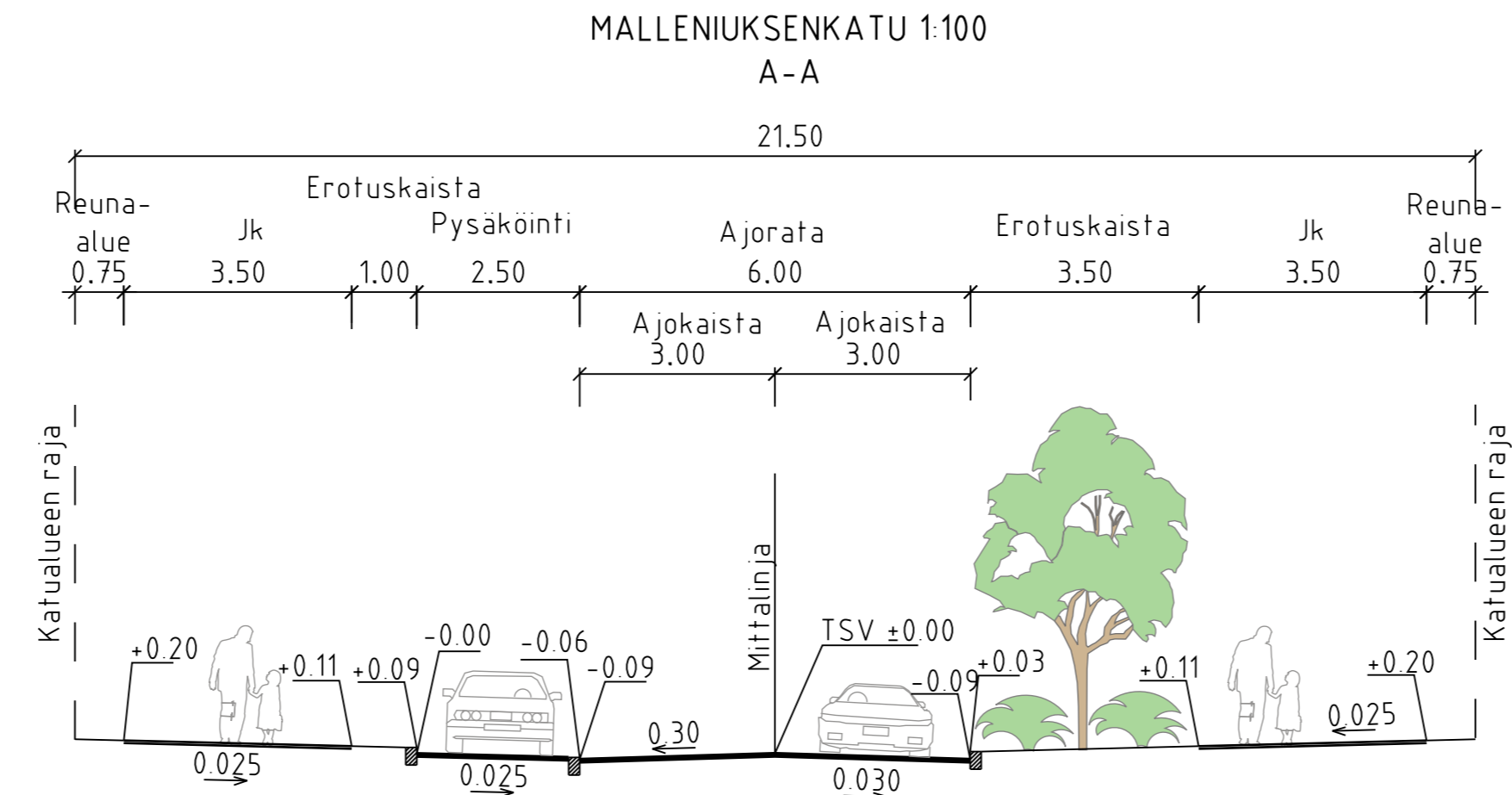
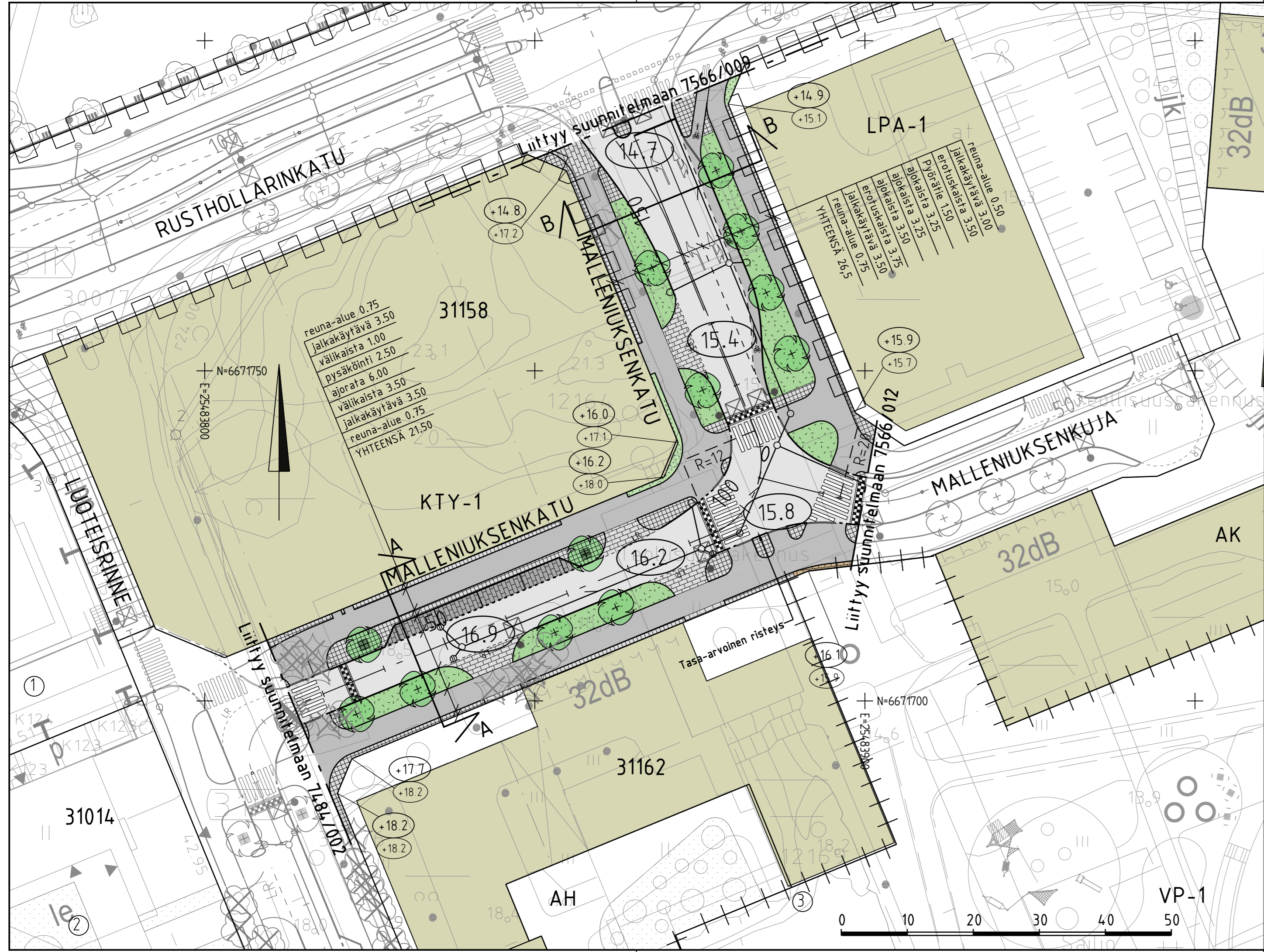
<b>ESPOON KAUPUNKI</b> KAUPUNKITEKNIIKAN KESKUS		<b>ESBO STAD</b> STADSTEKNIKCENTRALLEN		PÄIVÄYTTÄMÄ 4.1.2023 Jyri Välimäki
KAAVA <b>RUSTHOLLINRINNE</b>		KAUP.OSA 31 KAITAA		SUUNNITTELU 4.1.2023 Salla Hänninen
NIMI <b>RUSTHOLLARINKATU</b>		KATUSUUNNITELMA, TYYPPIPOIKKILEIKKAUS		SUUNNITTELU 1:500, 1:100 KORJAUSALUE N2000 ETRS-GK25
AIHE <b>KATU</b>		NRO 7566/009		PÄIVÄYTTÄMÄ 20.10.2022
PIIRUSTUSLAJI KATUSUUNNITELMA, TYYPPIPOIKKILEIKKAUS		SUUNNITTELU HSY:n Veshuolto PL 100 00066 HSY p.091 15611		SUUNNITTELU Elias Rasänen, Tuomo Viitola
SUUNNITTELU TARK.		SUUNNITTELU RAMBOLL		TARK. Madis Sisask



- PIIRUSTUSMERKINNÄT**
- reunatuki
  - madallettu/ luiskattu/ upotettu reunatuki
  - ajorata, asfaltti
  - jk, asfaltti
  - kiveys
  - istutettava alue, hoitoluokka A2
  - istutettava puu
  - poistettava puu
  - suojatie
  - valaisimet
  - hulevesiviemäri
  - hulevesikaivo
  - tarkastuskaivo
  - likimääräinen kadun korkeusasema
  - likim. suunniteltu maanpinnan korkeusasema
  - likim. nykyinen maanpinnan korkeusasema
  - korotetun alueen viiste




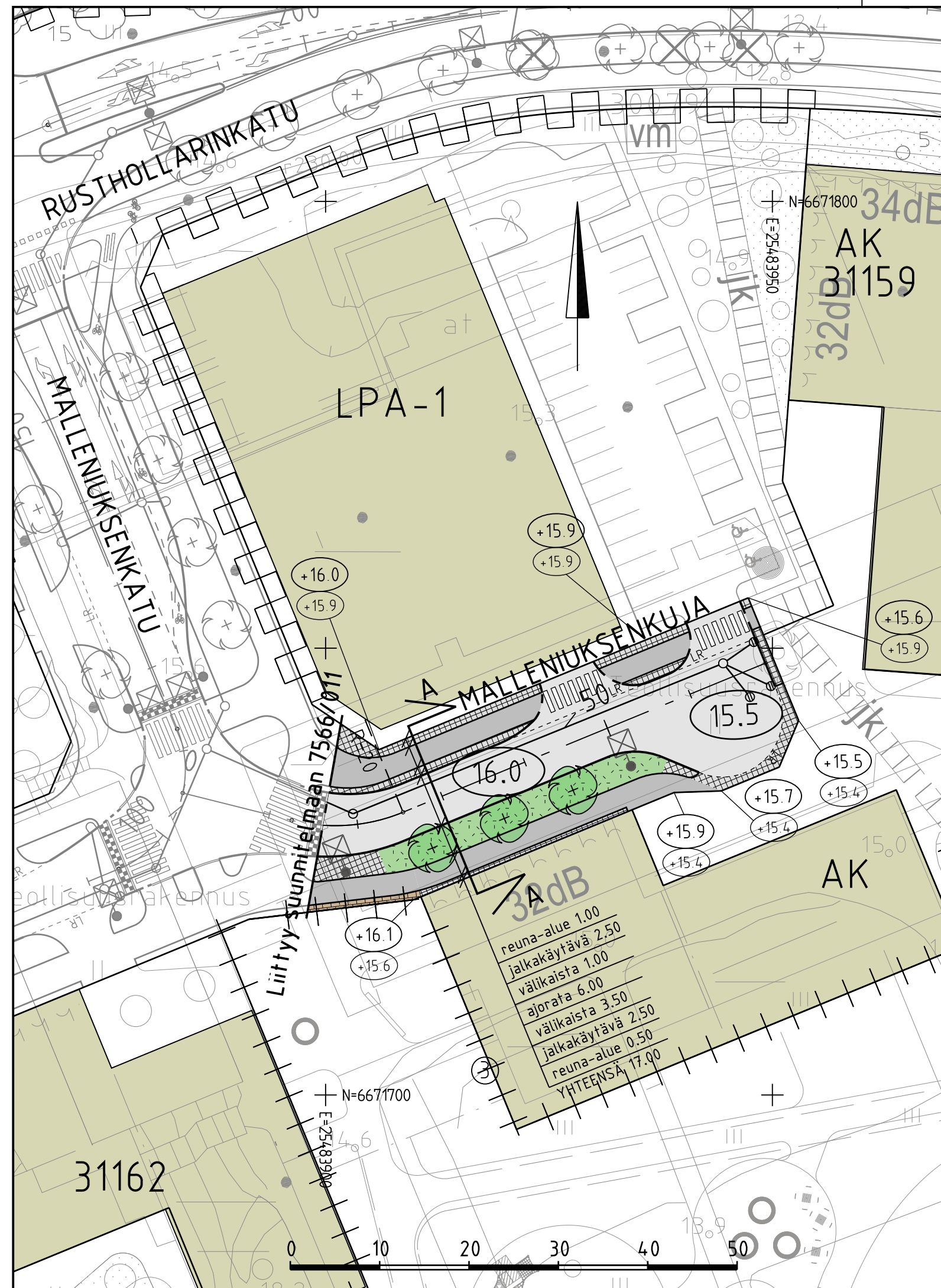
<b>ESPOON KAUPUNKI</b> KAUPUNKITEKNIKAN KESKUS		<b>ESBO STAD</b> STADSTEKNIKCENTRALEN		PIIRI: SUUNN.: 4.1.2023 Jyri Välimäki
ALUE: MATROONAKATU RUSTHOLLINRINNE	KAAVA: 31 KAITAA		KAUP.OSA: 31 KAITAA	FARK: 4.1.2023 Salla Hänninen
<b>NIMI:</b> FINNOONKARTANONKATU				TELA: KLETTI 25N LITTYVY
<b>AIHE:</b> KATU				KAAVA: 1:500, 1:100 KOODI: ETRS-GK25 KORKEUSALUE: N2000
<b>PIIR-LAJI:</b> KATUSUUNNITELMA, TYYPIPOIKKILEIKKAUS				<b>7566/010</b>
HSY:n Vesihuolto PL 100 00066 HSY p.09) 15611		NRO	HYV. TARK.	RAMBOLL 20.10.2022
<b>GT</b>	GEOTEKNIIKKA- YKSKÖ	FGNS	FGNS	SUUNN. Elias Rasanen, Tuomo Viitala
SUUNN.	TARK.			FARK: Madis Sisask



- PIIRUSTUSMERKINNÄT
- reunatuki
  - madallettu/ luiskattu/ upotettu reunatuki
  - ajorata, asfaltti
  - jk+pp-tie / jk / pp, asfaltti
  - kiveys
  - istutettava alue, hoitoluokka A2
  - istutettava puu
  - poistettava puu
  - suojatie
  - valaisimet
  - korotetun alueen vieste
  - hulevesiviemäri, suunniteltu / rakennettu
  - hulevesikaivo
  - tarkastuskaivo
  - likimääräinen kadun korkeusasema
  - likim. suunniteltu maanpinnan korkeusasema
  - likim. nykyinen maanpinnan korkeusasema



ESPOON KAUPUNKI KAUPUNKITEKNIIKAN KESKUS		ESBO STAD STADSTEKNIKCENTRALLEN		PIIRI:
ALUE RUSTHOLLINRINNE		KAUP.O.SA 31 KAITAA		SUUNN. 4.1.2023 Jyri Välimäki
NIMI MALLENIUKSENKATU		AIHE KATU		PIIRI-LAJI KATUSUUNNITELMA, TYYPIPOIKKILEIKKAUS
HSY:n Vesihuolto PL 100 00066 HSY p.09) 15611		NRO	HYV.	
GT	GEOTEKNIIKKA- YKSIKÖ	FORM.	HYV.	
SUUNN.		FORM.	TARK.	
TARK.		FORM.	TARK.	
		FORM.	FORM.	RAMBOLL 20.10.2022
		FORM.	FORM.	Elias Rasänen, Tuomo Viitala
		FORM.	FORM.	Madis Sisask

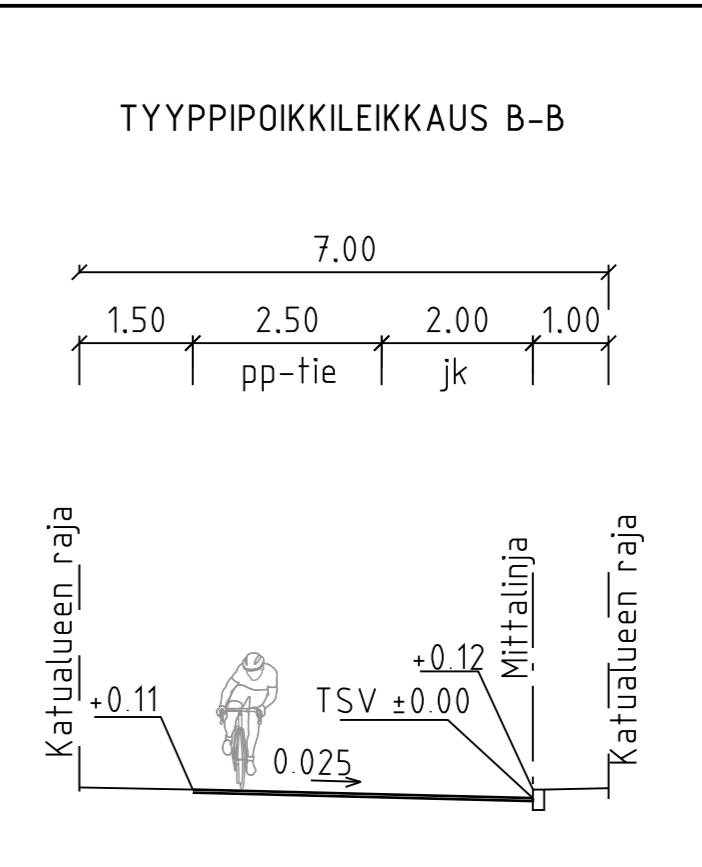
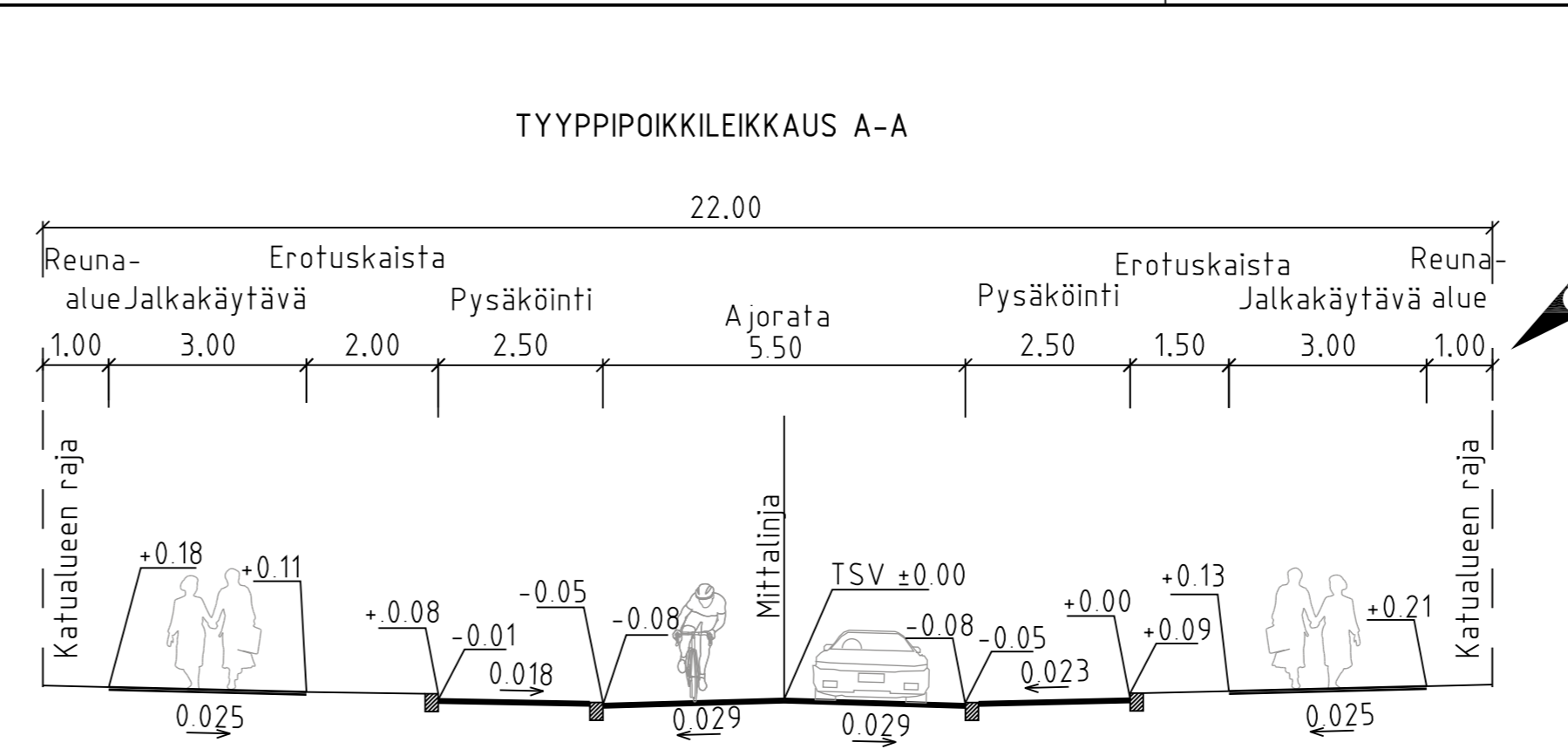
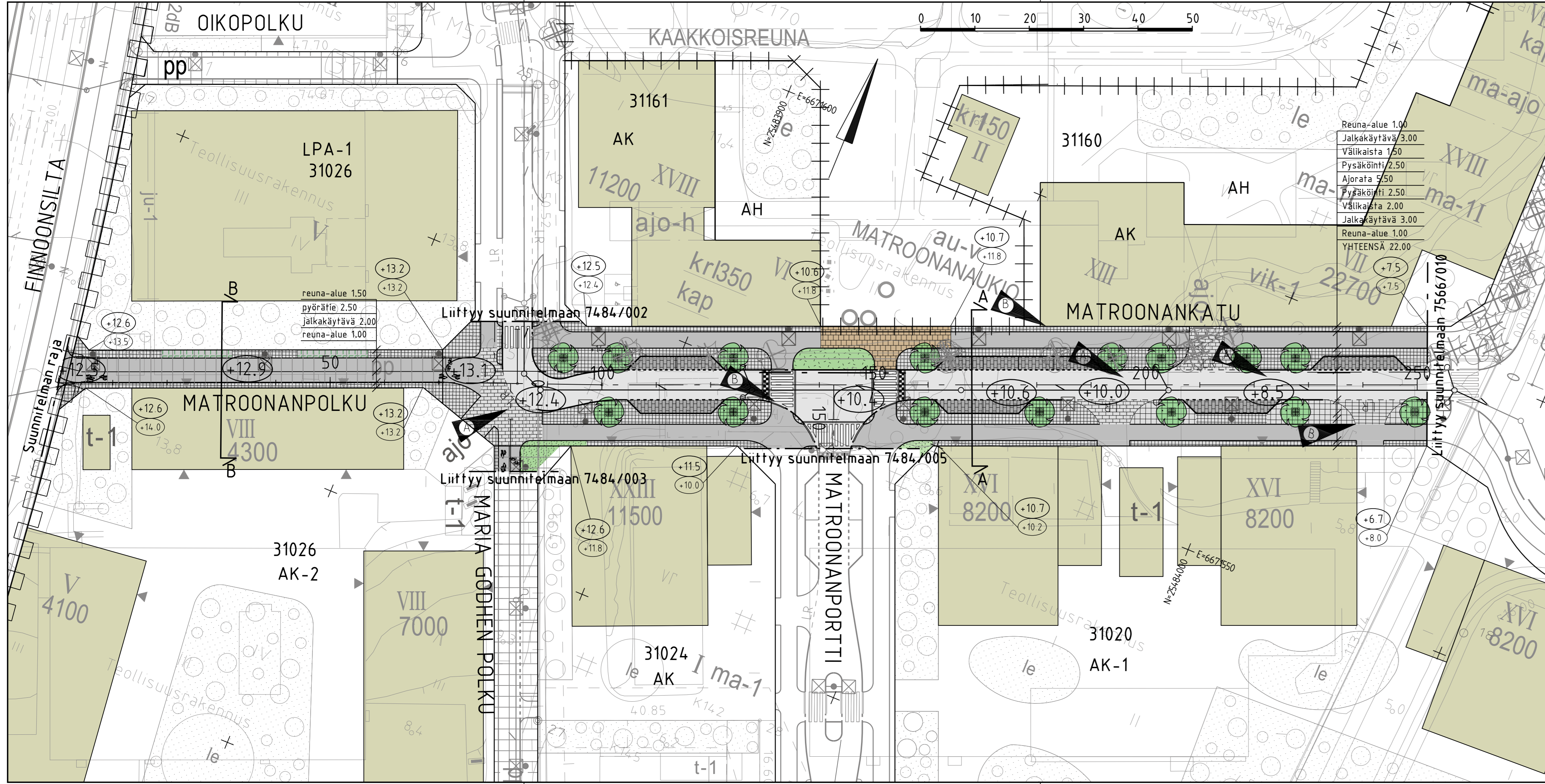


- PIIRUSTUSMERKINNÄT**
- reunatuki
  - madallettu/ luiskattu/ upotettu reunatuki
  - ajorata, asfaltti
  - jk, asfaltti
  - kiveys
  - istutettava alue, hoitoluokka A2
  - istutettava puu
  - suojatie
  - valaisimet
  - hulevesiviemäri
  - hulevesikaivo
  - tarkastuskaivo
  - likimääräinen kadun korkeusasema
  - likim. suunniteltu maanpinnan korkeusasema
  - likim. nykyinen maanpinnan korkeusasema



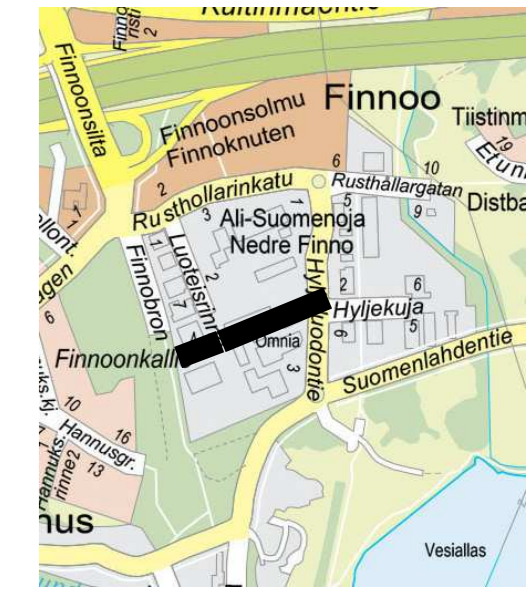
C	M	S	T/H
B	M	S	T/H
A	M	S	T/H
<b>ESPOON KAUPUNKI</b> KAUPUNKITEKNIKAN KESKUS			<b>ESBO STAD</b> STADSTEKNIKCENTRALEN
ALUE	KAAVA	KAUP.OSA	PIIRY.
RUSTHOLLINRINNE	RUSTHOLLINRINNE	31 KAITAA	SUUNN. 4.1.2023 Jyri Välimäki TARK. 4.1.2023 Salla Hänninen HYV. 4.1.2023 Salla Hänninen PPK TELA
NIMI	MALLENIUKSENKUJA		KLEHTI 25M,25N LIITTYV
AIHE	KATU		KAAVA 1:500, 1:100 KORD.JÄRJ. ETRS-GK25 KORKEUSJÄRJ. NZ2000
PIIR. LAJI	KATUSUUNNITELMA, TYYPPIPOIKKILEIKKAUS		NRO 7566/012
HSY:n Vesihuolto PL 100 00066 HSY p.(09) 15611		NRO	HYV. TARK. HYV. TARK.
GT	GEOTEKNIKA-YKSIKKÖ	KONS.	KONS. 20.10.2022
SUUNN.			SUUNN. Elias Räsänen, Tuomo Viitala
TARK.			TARK. Madis Sisask





**MERKINTÖJEN SELITYS**

- reunatuki
- madallettu/ luiskattu/ upotettu reunatuki
- materiaaliraja
- ajorata, asfaltti
- jk+pp-tie / jk, asfaltti
- kiveys
- istutettava alue, hoitoluokka A2
- istutettava puu
- poistettava puu
- likimääräinen kadun korkeusasema
- likim. suunniteltu maanpinnan korkeusasema
- likim. nykyinen maanpinnan korkeusasema
- suojatie ja pyörätien jatke
- valaisimet
- hulevesiviemäri, suunniteltu / rakennettu
- hulevesikaivo
- tarkastuskaivo



23.9.2022	Lisätty Matroonankadun pohjoispuolelle jalkakäytävä. Päivitetty tyyppiokileikkaus A-A. Päivitetty risteyksialue PLV. 130-155 kohdalle. Lisätty uusi liittymä PLV. 240 kohdalle.	Ramboll/E. Räsänen	4.1.2023 Jyri Välimäki
1.3.2021	Muokattu korkokukemia.	Ramboll/E. Räsänen	1.3.2021 Jyri Välimäki
<b>ESPOON KAUPUNKI</b> <b>KAUPUNKITEKNIKAN KESKUS</b>		<b>ESBO STAD</b> <b>STADSTEKNIKCENTRALEN</b>	
ALUE	KAAVA <b>MATROONANKATU RUSTHOLLINRINNE</b>	KAUP OSA 31 KAITAA	SUUNN 14.12.2020 Jyri Välimäki TARK 14.12.2020 Salla Hänninen
NIMI	<b>MATROONANKATU JA MATROONANPOLKU</b>		KLEHTY 25M NRO 7484/004B
Aihe	KATU, KEVYT LIKENNE		KORTTI E.TRS-GK25 KORTTIKÄÄRI N2000
PIIR. LAJI	KATUSUUNNITELMA, TYYPIPOIKKILEIKKAUS		NRO HYY TARK HYY TARK
GT	HSY:n veshuolto PL 100 00066 HSY p.1091 15611	NRO HYY TARK HYY TARK	RAMBOLL 12.11.2020
SUUNN	GEOTEKNIIKKA- YKSIKÖ	SUUNN Elias Räsänen	TARK Madis Sisask