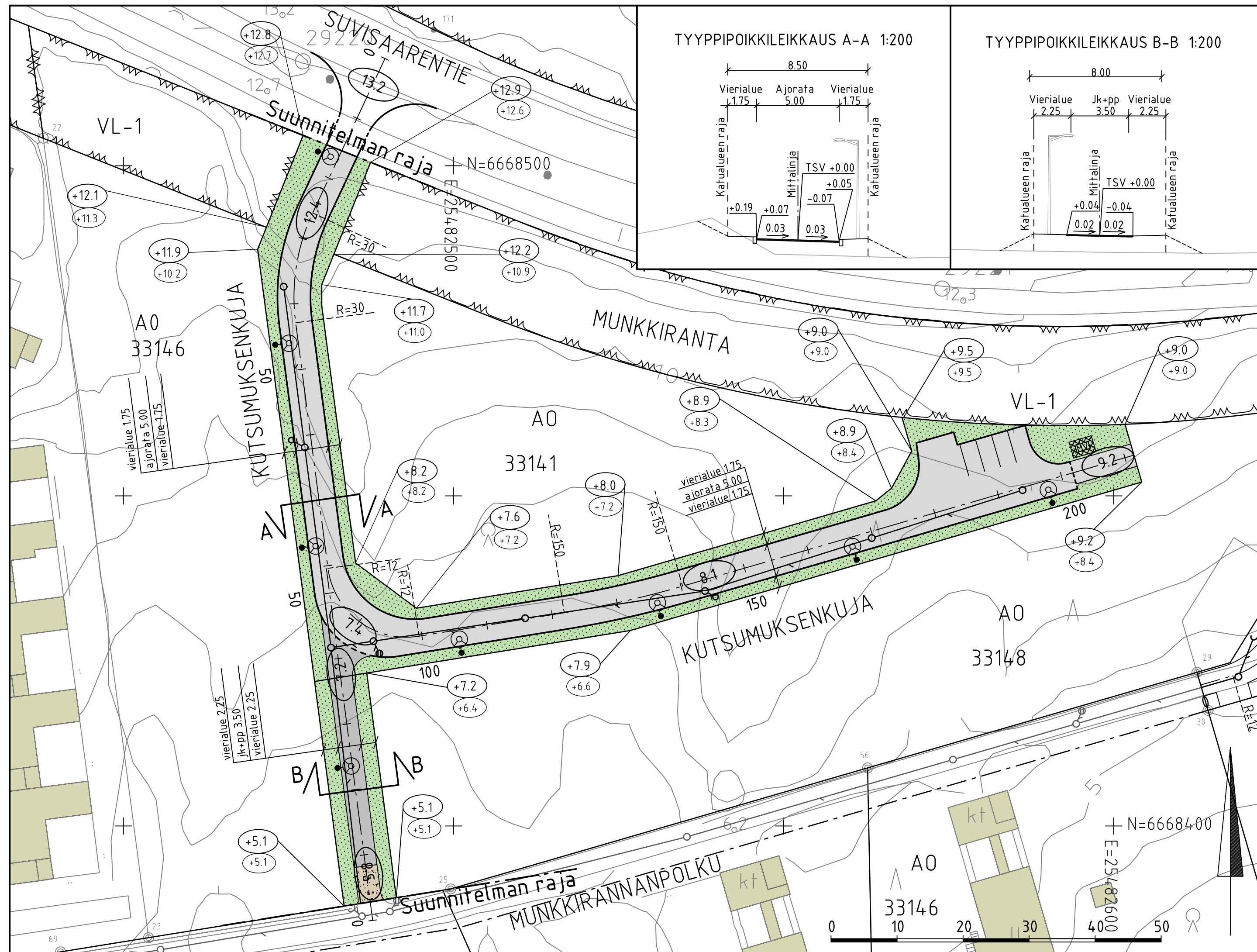












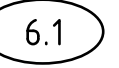

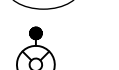


- MERKINTÖJEN SELITYS
- ajorata, asfaltti
 - jk, asfaltti
 - viheralue
 - reunatuki
 - madallettu reunatuki
 - hulevesiviemäri, suunniteltu / rakennettu
 - hulevesikaivo
 - tarkastuskaivo
 - likimääräinen korkeusasema
 - likim. suunniteltu maanpinnan korkeusasema
 - valaisinpylväs
 - poistettava lehtipuu



C	H	S	T/H
B	H	S	T/H
A	H	S	T/H
	ESPOON KAUPUNKI KAUPUNKITEKNIKAN KESKUS	ESBO STAD STADSTEKNIKCENTRALEN	PIIRT. SUUNN. TARK. 20.1.2023 Mer ja Vainikka
ALUE	KAAVA SOUKANSALMI	KAUP.OSA 33 SOUKKA	HVV. 20.1.2023 Salla Hänninen
NIMI	MUNKKIRANTA		KLEHTI 28L LIITTYY
AIHE	KATU		KAAVA 1:500 Koord.järj. ETRS-GK25 Korkeusjärj. NZ000
PIIR. LAJI	KATUSUUNNITELMA JA TYYPIPOIKKILEIKKAUS		HRO 7532/011
GT	GEOTEKNIIKA- YKSIKKÖ	KONS. 	KONS.
SUUNN.		SUUNN. 19.01.2023 Umar Diiriye	
TARK.		TARK. 19.01.2023 Tuomas Laitinen	

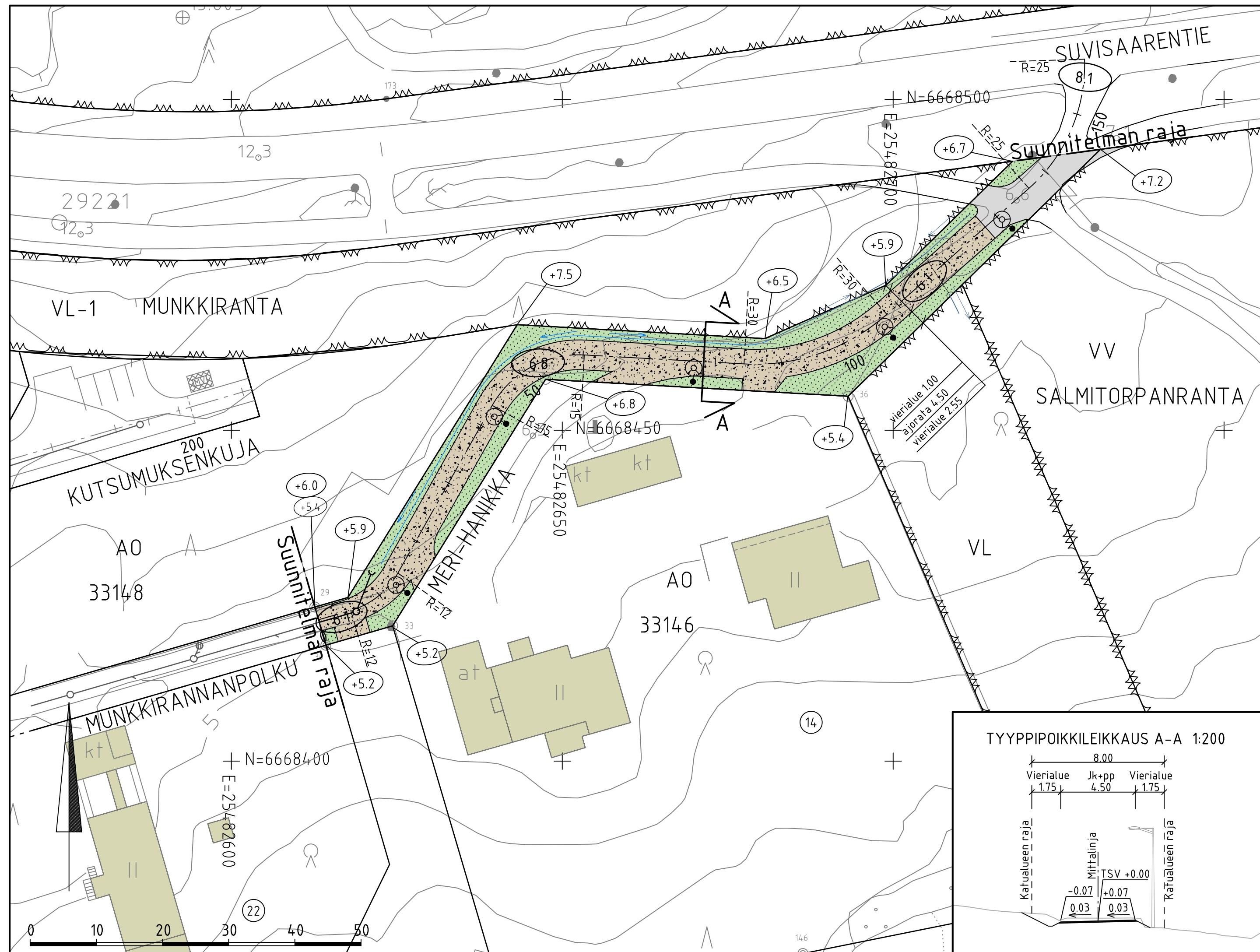










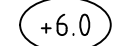



MERKINTÖJEN SELITYS

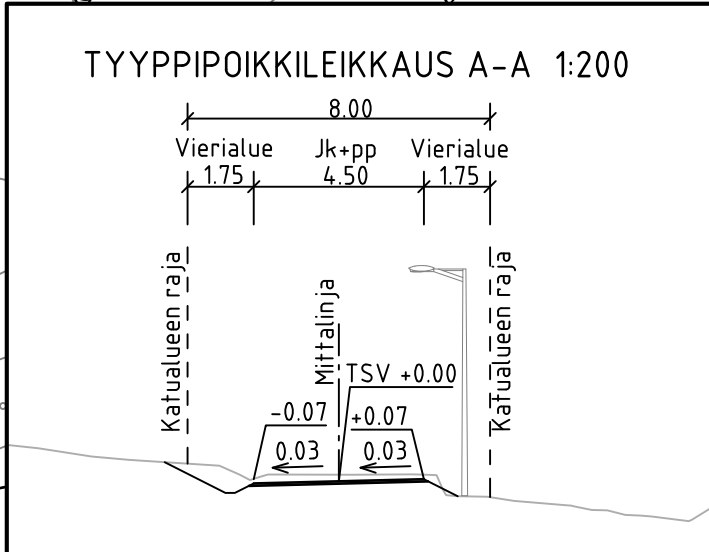
-  ajorata, asfaltti
-  jk+pp-tie, asfaltti
-  kivituhka
-  viheralue
-  reunatuki
-  madallettu reunatuki
-  suunniteltu hulevesiviemäri
-  hulevesikaivo
-  tarkastuskaivo
-  kitakaivo
-  likimääräinen korkeusasema
-  likim. suunniteltu maanpinnan korkeusasema
-  likim. nykyinen maanpinnan korkeusasema
-  valaisinpylväs
-  muuntamovaraus



C	H	S	T/H
B	H	S	T/H
A	H	S	T/H
	ESPOON KAUPUNKI KAUPUNKITEKNIKAN KESKUS	ESBO STAD STADSTEKNIKCENTRALEN	PIIRT. SUUNN. TARK. 20.1.2023 Mer ja Vainikka
ALUE	KAAVA SUINONSALMI	KAUP.OSA 33 SOUKKA	HVV. 20.1.2023 Salla Hänninen
NIMI	KUTSUMUKSENKUJA		KLEHTI 28L HNRD
AIHE	KATU		LIITTYY HKAAVA 1:500, 1:200 Koord. JÄRJ. ETRS-GK25 KORKEUS JÄRJ. NZ2000
PIIR. LAJI	KATUSUUNNITELMA JA TYYPPIPOIKKILEIKKAUS		HRO 7532/012
GT	GEOTEKNIIKKA- YKSIKKÖ	RONS.	RONS. 
SUUNN.			SUUNN. 19.01.2023 Umar Diiriy
TARK.			TARK. 19.01.2023 Tuomas Laitinen



- MERKINTÖJEN SELITYS**
-  ajorata, asfaltti
 -  kivituhka
 -  viheralue
 -  suunniteltu hulevesiviemäri
 -  tarkastuskaivo
 -  rakennettu hulevesirumpu
 -  avouma uusi
 -  avouma nykyinen säilytettävä
 -  likimääräinen korkeusasema
 -  likim. suunniteltu maanpinnan korkeusasema
 -  likim. nykyinen maanpinnan korkeusasema
 -  valaisinpylväs



C	H	S	T/H
B	H	S	T/H
A	H	S	T/H
	ESPOON KAUPUNKI KAUPUNKITEKNIKAN KESKUS	ESBO STAD STADSTEKNIKCENTRALEN	PIIRT. SUUNN. TARK. 20.1.2023 Mer ja Vainikka
ALUE	KAAVA SUINONSALMI	KAUP.OSA 33 SOUKKA	HVV. 20.1.2023 Salla Hänninen
NIMI	MERI-HANIKKA		KLEHTI 28L LITTYY
AIHE	KATU		KAAVA 1:500, 1:200 KORD.JÄRJ. ETRS-GK25 KORKEUSJÄRJ. NZ000
PIIR. LAJI	KATUSUUNNITELMA JA TYYPPIPOIKKILEIKKAUS		7532/013
GT	GEOTEKNIIKA- YKSIKKÖ	RONS.	RONS. 
SUUNN.			SUUNN. 19.01.2023 Umar Diiriy
TARK.			TARK. 19.01.2023 Tuomas Laitinen

