

Asemakaavan seurantalomake

Asemakaavan perustiedot ja yhteenveto

| | | | |
|------------------------------------|---------------------|--------------------------------------|------------|
| Kunta | 049 Espoo | Täyttämispvm | 31.01.2023 |
| Kaavan nimi | KIRKKOVÄÄRTINPUISTO | | |
| Hyväksymispvm | | Ehdotuspvm | 14.09.2022 |
| Hyväksyjä | | Vireilletulosta ilm. pvm | 31.03.2021 |
| Hyväksymispykälä | | Kunnan kaavatunnus | 610704 |
| Generoitu kaavatunnus | | | |
| Kaava-alueen pinta-ala [ha] | 3,7686 | Uusi asemakaavan pinta-ala [ha] | |
| Maanalaisen tilojen pinta-ala [ha] | | Asemakaavan muutoksen pinta-ala [ha] | 3,7686 |

| | | |
|--------------------------|-------------------------|-----------------|
| Ranta-asemakaava | Rantaviivan pituus [km] | |
| Rakennuspaikat [lkm] | Omarantaiset | Ei-omarantaiset |
| Lomarakennuspaikat [lkm] | Omarantaiset | Ei-omarantaiset |

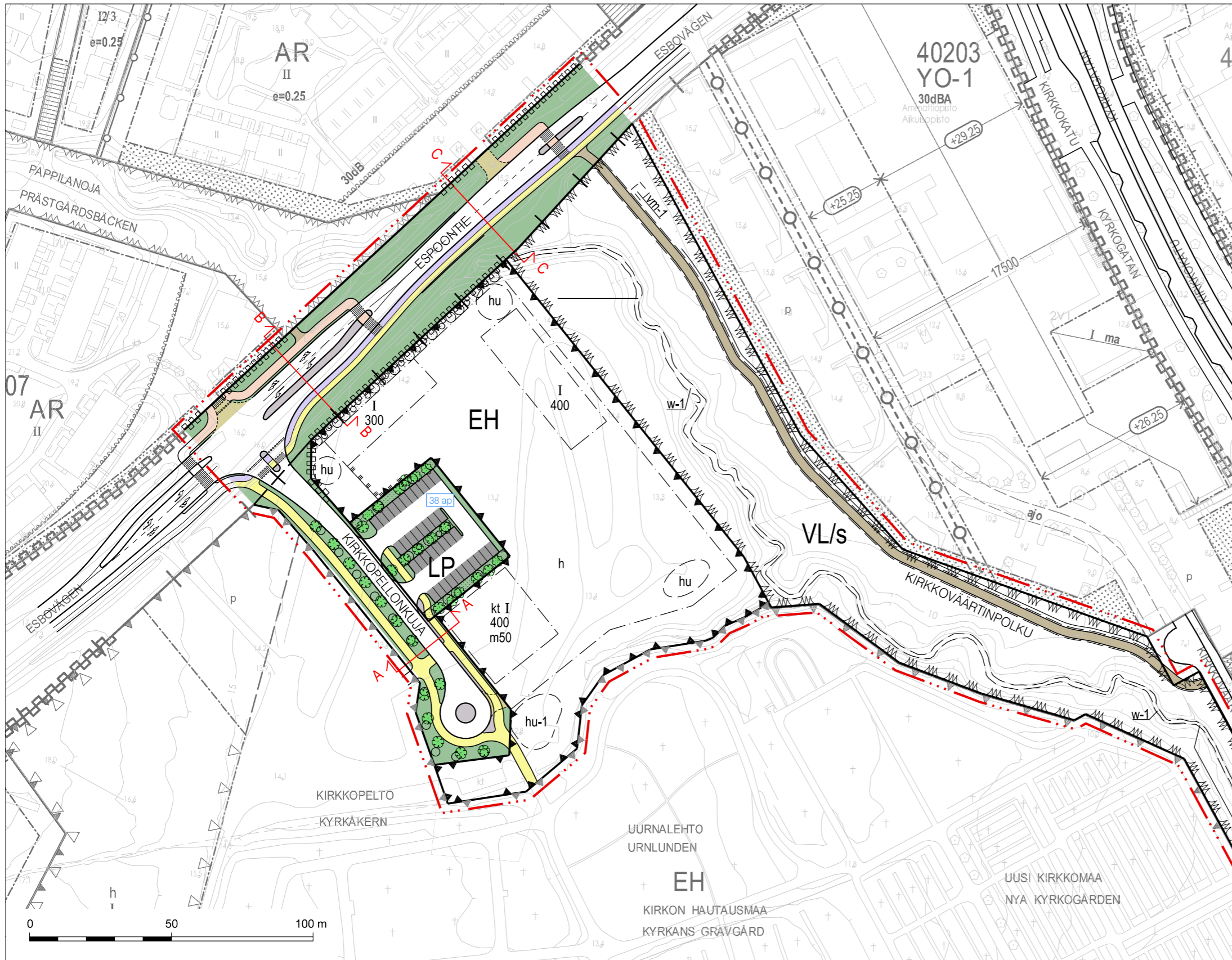
| Aluevaraukset | Pinta-ala [ha] | Pinta-ala [%] | Kerrosala [k-m ²] | Tehokkuus [e] | Pinta-alan muut. [ha +/-] | Kerrosalan muut. [k-m ² +/-] |
|-----------------|----------------|---------------|-------------------------------|---------------|---------------------------|---|
| Yhteensä | 3,7686 | 100,0 | 1100 | 0,03 | 0,0000 | 1100 |
| A yhteensä | | | | | | |
| P yhteensä | | | | | | |
| Y yhteensä | | | | | | |
| C yhteensä | | | | | | |
| K yhteensä | | | | | | |
| T yhteensä | | | | | | |
| V yhteensä | 1,4455 | 38,4 | 0 | | 0,0404 | 0 |
| R yhteensä | | | | | | |
| L yhteensä | 1,0269 | 27,2 | 0 | | 0,2113 | 0 |
| E yhteensä | 1,2962 | 34,4 | 1100 | 0,08 | -0,2517 | 1100 |
| S yhteensä | | | | | | |
| M yhteensä | | | | | | |
| W yhteensä | | | | | | |

| Maanalaiset tilat | Pinta-ala [ha] | Pinta-ala [%] | Kerrosala [k-m ²] | Pinta-alan muut. [ha +/-] | Kerrosalan muut. [k-m ² +/-] |
|-------------------|----------------|---------------|-------------------------------|---------------------------|---|
| Yhteensä | | | | | |

| Rakennussuojelu | Suojellut rakennukset | | Suojeltujen rakennusten muutos | |
|-----------------|-----------------------|---------------------|--------------------------------|------------------------|
| | [lkm] | [k-m ²] | [lkm +/-] | [k-m ² +/-] |
| Yhteensä | | | | |

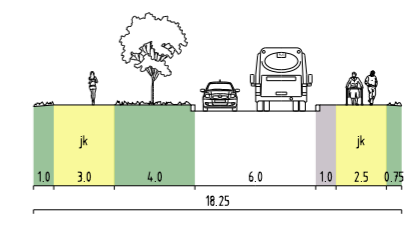
Alamerkinnt

| Aluevaraukset | Pinta-ala [ha] | Pinta-ala [%] | Kerrosala [k-m ²] | Tehokkuus [e] | Pinta-alan muut. [ha +/-] | Kerrosalan muut. [k-m ² +/-] |
|-------------------|-------------------|------------------|----------------------------------|------------------|------------------------------|--|
| Yhteensä | 3,7686 | 100,0 | 1100 | 0,03 | 0,0000 | 1100 |
| A yhteensä | | | | | | |
| P yhteensä | | | | | | |
| Y yhteensä | | | | | | |
| C yhteensä | | | | | | |
| K yhteensä | | | | | | |
| T yhteensä | | | | | | |
| V yhteensä | 1,4455 | 38,4 | 0 | | 0,0404 | 0 |
| VL/s | 1,4455 | 100,0 | 0 | | 1,4455 | 0 |
| VP | 0,0000 | | 0 | | -1,4051 | 0 |
| R yhteensä | | | | | | |
| L yhteensä | 1,0269 | 27,2 | 0 | | 0,2113 | 0 |
| Kadut | 0,8634 | 84,1 | 0 | | 0,0478 | 0 |
| LP | 0,1635 | 15,9 | 0 | | 0,1635 | 0 |
| E yhteensä | 1,2962 | 34,4 | 1100 | 0,08 | -0,2517 | 1100 |
| EH | 1,2962 | 100,0 | 1100 | 0,08 | -0,2517 | 1100 |
| S yhteensä | | | | | | |
| M yhteensä | | | | | | |
| W yhteensä | | | | | | |

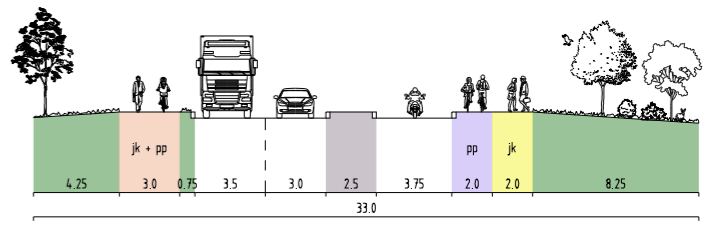


OHJEELLISET POIKKILEIKKAUKSET

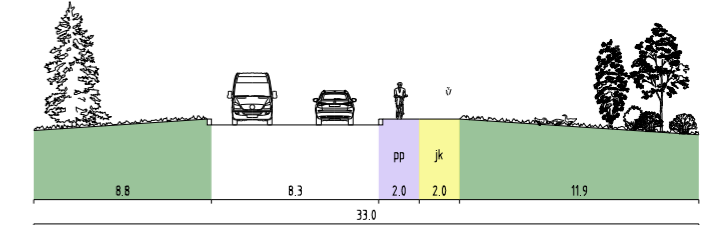
KIRKKOPELLONKUJA, LEIKKAUS A - A



ESPOONTIE, LEIKKAUS B - B



ESPOONTIE, LEIKKAUS C - C



SELITE

- ajorata
- jalkakäytävä
- kiveys, saareke
- pysäköinti
- katualue, liikennealue
- pyörätie
- ulkoilutie
- yleisten autopaikkojen lukumäärä
- yhdistetty jalankulku- ja pyörätie
- tonttiliittymä
- katupuu

| | | | |
|--|---|--|---------------|
| Espoon kaupunkisuunnittelukeskus Esbo stadsplaneringscentral | Valhe | b | KSL |
| | Liikennesuunnitteluyksikkö Trafikplaneringsenheten | Asianumero 475/10.02.03/2022 | — |
| KIRKKOVÄÄRTINPUISTO Asemakaavan muutos KATUKARTTA | Päivämäärä | 14.09.2022 | Lilje |
| | Piir. no | 7439 | Alue |
| | Mittakaava | 1:1500 | 610704 |
| | Koordinaatio | Tasokoordinaattijärjestelmä ETRS-GK25FIN, korkeusjärjestelmä N2000 | |
| | Piir. no | 7439 | Alue |
| | Mittakaava | 1:1500 | 610704 |

