

# Asemakaavan seurantalomake

## Asemakaavan perustiedot ja yhteenveto

Kunta	<b>049 Espoo</b>	Täyttämispvm	<b>16.06.2022</b>
Kaavan nimi	<b>KEMISTI</b>		
Hyväksymispvm		Ehdotuspvm	
Hyväksyjä		Vireilletulosta ilm. pvm	
Hyväksymispykälä		Kunnan kaavatunnus	<b>220608</b>
Generoitu kaavatunnus			
Kaava-alueen pinta-ala [ha]	<b>8,6205</b>	Uusi asemakaavan pinta-ala [ha]	
Maanalaisen tilojen pinta-ala [ha]		Asemakaavan muutoksen pinta-ala [ha]	<b>8,6205</b>

<b>Ranta-asemakaava</b>	Rantaviivan pituus [km]	
<b>Rakennuspaikat [lkm]</b>	Omarantaiset	Ei-omarantaiset
<b>Lomarakennuspaikat [lkm]</b>	Omarantaiset	Ei-omarantaiset

Aluevaraukset	Pinta-ala [ha]	Pinta-ala [%]	Kerrosala [k-m <sup>2</sup> ]	Tehokkuus [e]	Pinta-alan muut. [ha +/-]	Kerrosalan muut. [k-m <sup>2</sup> +/-]
<b>Yhteensä</b>	<b>8,6206</b>	<b>100,0</b>	<b>59120</b>	<b>0,69</b>	<b>0,0000</b>	<b>16280</b>
<b>A yhteensä</b>	1,4293	16,6	15500	1,08	1,4293	16180
<b>P yhteensä</b>						
<b>Y yhteensä</b>	4,0315	46,8	43620	1,08	-1,5853	100
<b>C yhteensä</b>						
<b>K yhteensä</b>						
<b>T yhteensä</b>						
<b>V yhteensä</b>	0,9452	11,0	0		-0,3450	
<b>R yhteensä</b>						
<b>L yhteensä</b>	2,2146	25,7			0,5010	
<b>E yhteensä</b>						
<b>S yhteensä</b>						
<b>M yhteensä</b>						
<b>W yhteensä</b>						

Maanalaiset tilat	Pinta-ala [ha]	Pinta-ala [%]	Kerrosala [k-m <sup>2</sup> ]	Pinta-alan muut. [ha +/-]	Kerrosalan muut. [k-m <sup>2</sup> +/-]
<b>Yhteensä</b>					

Rakennussuojelu	Suojellut rakennukset		Suojeltujen rakennusten muutos	
	[lkm]	[k-m <sup>2</sup> ]	[lkm +/-]	[k-m <sup>2</sup> +/-]
<b>Yhteensä</b>	<b>1</b>	<b>15000</b>	<b>1</b>	<b>15000</b>

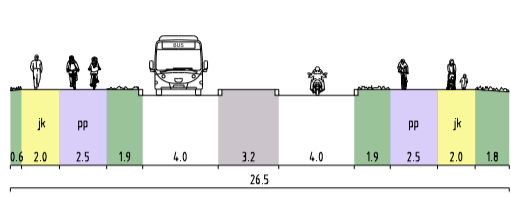
## Alamerkinnot

<b>Aluevaraukset</b>	<b>Pinta-ala [ha]</b>	<b>Pinta-ala [%]</b>	<b>Kerrosala [k-m<sup>2</sup>]</b>	<b>Tehokkuus [e]</b>	<b>Pinta-alan muut. [ha +/-]</b>	<b>Kerrosalan muut. [k-m<sup>2</sup> +/-]</b>
<b>Yhteensä</b>	<b>8,6206</b>	<b>100,0</b>	<b>59120</b>	<b>0,69</b>	<b>0,0000</b>	<b>16280</b>
<b>A yhteensä</b>	1,4293	16,6	15500	1,08	1,4293	16180
AK-2	0,1931	13,5	1900	0,98	0,1931	2200
AK-2 lisärak.oik			300			
AK-1 lisärak.oik			100			
AK-1	1,2362	86,5	13200	1,07	1,2362	13980
<b>P yhteensä</b>						
<b>Y yhteensä</b>	4,0315	46,8	43620	1,08	-1,5853	100
YO-1	3,6246	89,9	39500	1,09	3,6278	39500
YO-2	0,4069	10,1	4120	1,01	0,4037	4100
YO					-5,6168	-43500
<b>C yhteensä</b>						
<b>K yhteensä</b>						
<b>T yhteensä</b>						
<b>V yhteensä</b>	0,9452	11,0	0		-0,3450	
V (vanha P)	0,0000		0		-0,9079	
VP	0,9452	100,0			0,5629	
<b>R yhteensä</b>						
<b>L yhteensä</b>	2,2146	25,7			0,5010	
Kadut	2,0182	91,1			0,3046	
LPA	0,1964	8,9			0,1964	
<b>E yhteensä</b>						
<b>S yhteensä</b>						
<b>M yhteensä</b>						
<b>W yhteensä</b>						

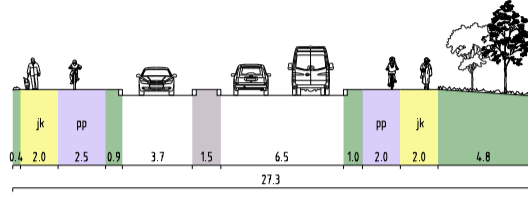
<b>Rakennussuojelu</b>	<b>Suojellut rakennukset</b>		<b>Suojeltujen rakennusten muutos</b>	
	<b>[lkm]</b>	<b>[k-m<sup>2</sup>]</b>	<b>[lkm +/-]</b>	<b>[k-m<sup>2</sup> +/-]</b>
<b>Yhteensä</b>	<b>1</b>	<b>15000</b>	<b>1</b>	<b>15000</b>
Asemakaava	1	15000	1	15000
Ei-asemakaava				

OHJEELLISET POIKKILEIKKAUKSET

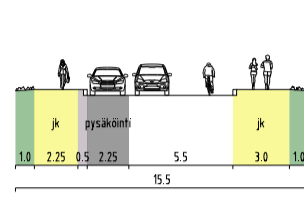
TEKNIKANTIE, LEIKKAUS A - A



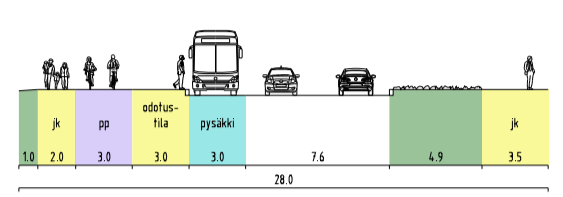
TEKNIKANTIE, LEIKKAUS B - B



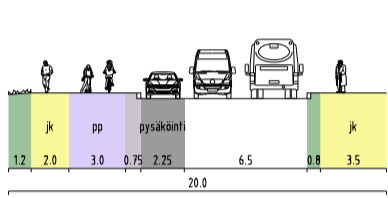
KEMISTINTIE, LEIKKAUS C - C



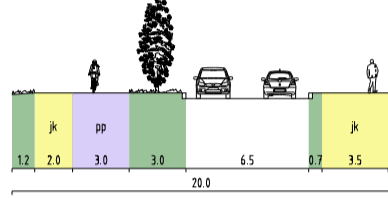
VUORIMIEHENTIE, LEIKKAUS D - D



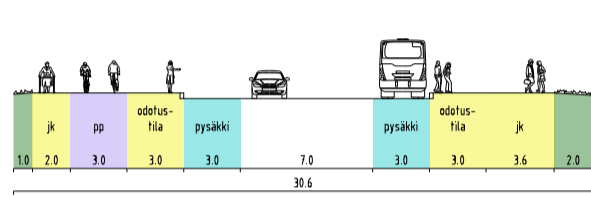
VUORIMIEHENTIE, LEIKKAUS E - E



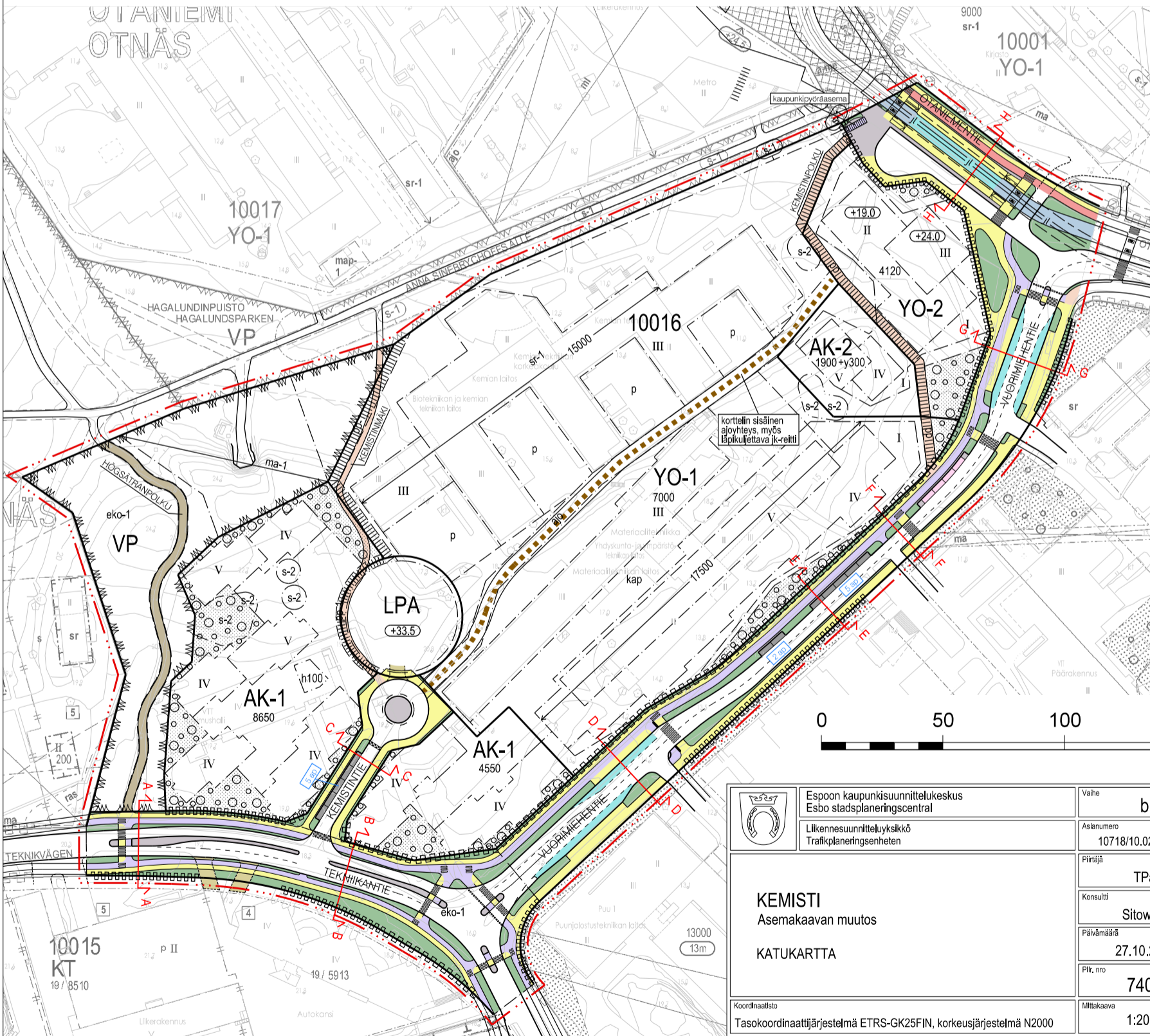
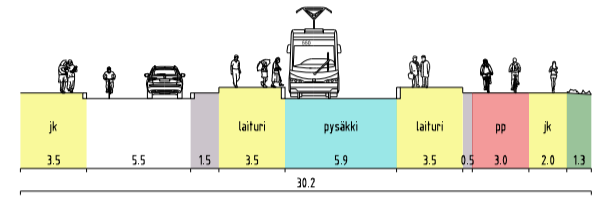
VUORIMIEHENTIE, LEIKKAUS F - F




VUORIMIEHENTIE, LEIKKAUS G - G




OTANIEMENTIE, LEIKKAUS H - H



- SELITE**
- katualue, liikennealue
  - ajorata
  - jalkakäytävä
  - pyöräilyn laatureitti
  - pyörätie
  - yhdistetty jalankulku- ja pyörätie
  - joukkoliikennepysäkki
  - pysäköinti
  - taksii
  - kivety, saareke
  - raitiotie
  - ulkoilutie
  - tonttiittymä
  - autopaikkojen lukumäärä
  - noususuunta
  - pyöräpysäköinti
  - ajojyhteys
  - raitiotien ylitsepaikka



 Espoon kaupunkisuunnittelukeskus Esbo stadsplaneringscentral Liikennesuunnittelyyksikkö Trafikplaneringsenheten	Vaihe	b	KSL
	Asianumero	10718/10.02.03/2021	-
<b>KEMISTI</b> Asemakaavan muutos KATUKARTTA	Piirittäjä	TPä	Suunnittelija Oko
	Konsultti	Sitowise	Konsultin suun / tark
Koordinaatio	Päivämäärä	27.10.2021	Llile 2
Tasokoordinaattijärjestelmä ETRS-GK25FIN, korkeusjärjestelmä N2000	Plr. nro	7404	Alue 220608
	Mittakaava	1:2000	