

# Asemakaavan seurantalomake

## Asemakaavan perustiedot ja yhteenveto

Kunta	049 Espoo Täyttämispvm	12.03.2021
Kaavan nimi	Koivu-Mankkaa	
Hyväksymispvm	Ehdotuspvm	
Hyväksyjä	Vireilletulosta ilm. pvm	09.11.2020
Hyväksymispykälä	Kunnan kaavatunnus	210806
Generoitu kaavatunnus		
Kaava-alueen pinta-ala [ha]	0,2900	Uusi asemakaavan pinta-ala [ha]
Maanalaisen tilojen pinta-ala [ha]		Asemakaavan muutoksen pinta-ala [ha]

### Ranta-asemakaava Rantaviivan pituus [km]

Rakennuspaikat [lkm]	Omarantaiset	Ei-omarantaiset
Lomarakennuspaikat [lkm]	Omarantaiset	Ei-omarantaiset

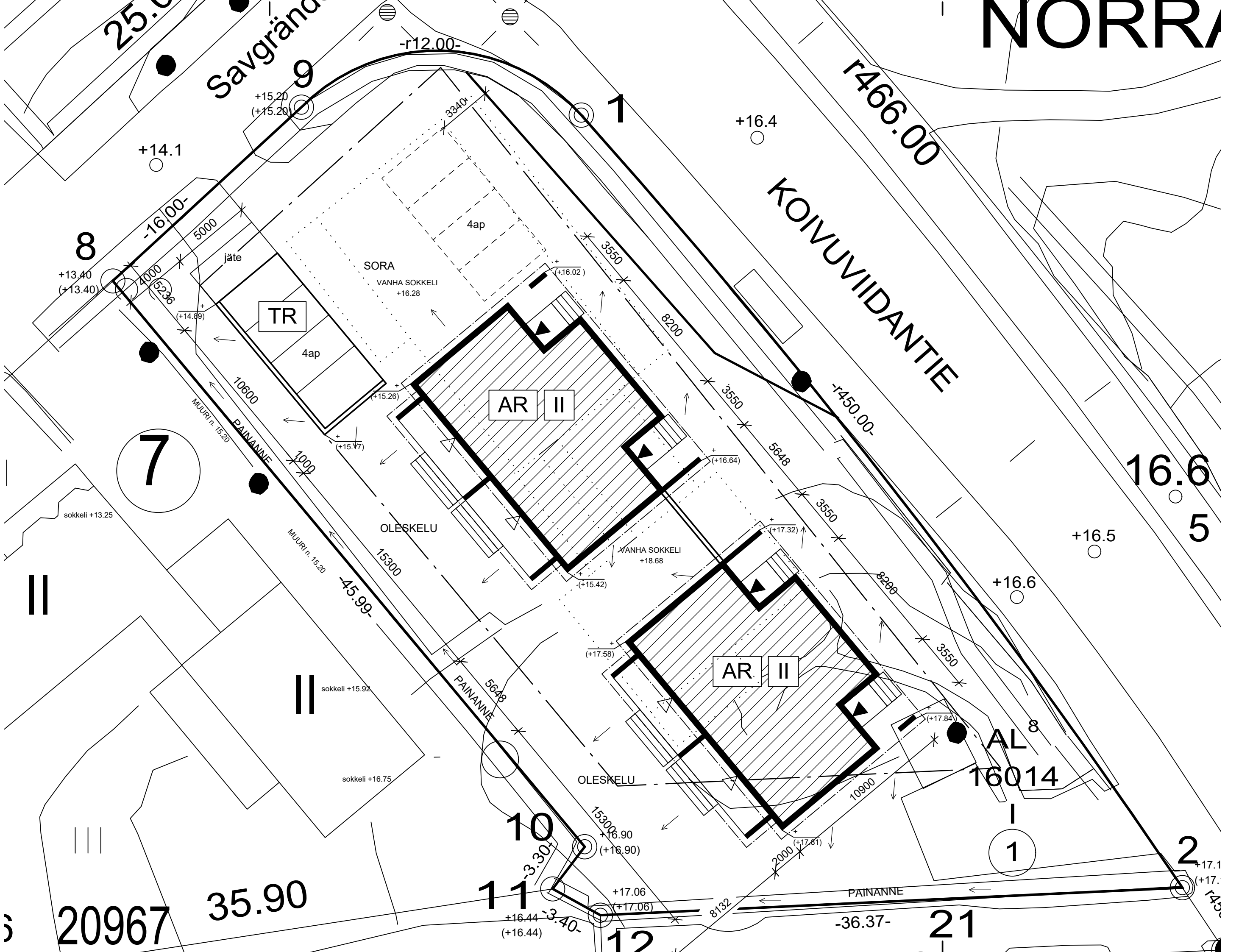
Aluevaraukset	Pinta-ala [ha]	Pinta-ala [%]	Kerrosala [k-m <sup>2</sup> ]	Tehokkuus [e]	Pinta-alan muut. [ha +/-]	Kerrosalan muut. [k-m <sup>2</sup> +/-]
Yhteensä	0,2900	100,0	509	0,18	0,0000	9
A yhteensä	0,1700	58,6	509	0,30	-0,0100	9
P yhteensä						
Y yhteensä						
C yhteensä						
K yhteensä						
T yhteensä						
V yhteensä						
R yhteensä						
L yhteensä	0,1200	41,4			0,0100	
E yhteensä						
S yhteensä						
M yhteensä						
W yhteensä						

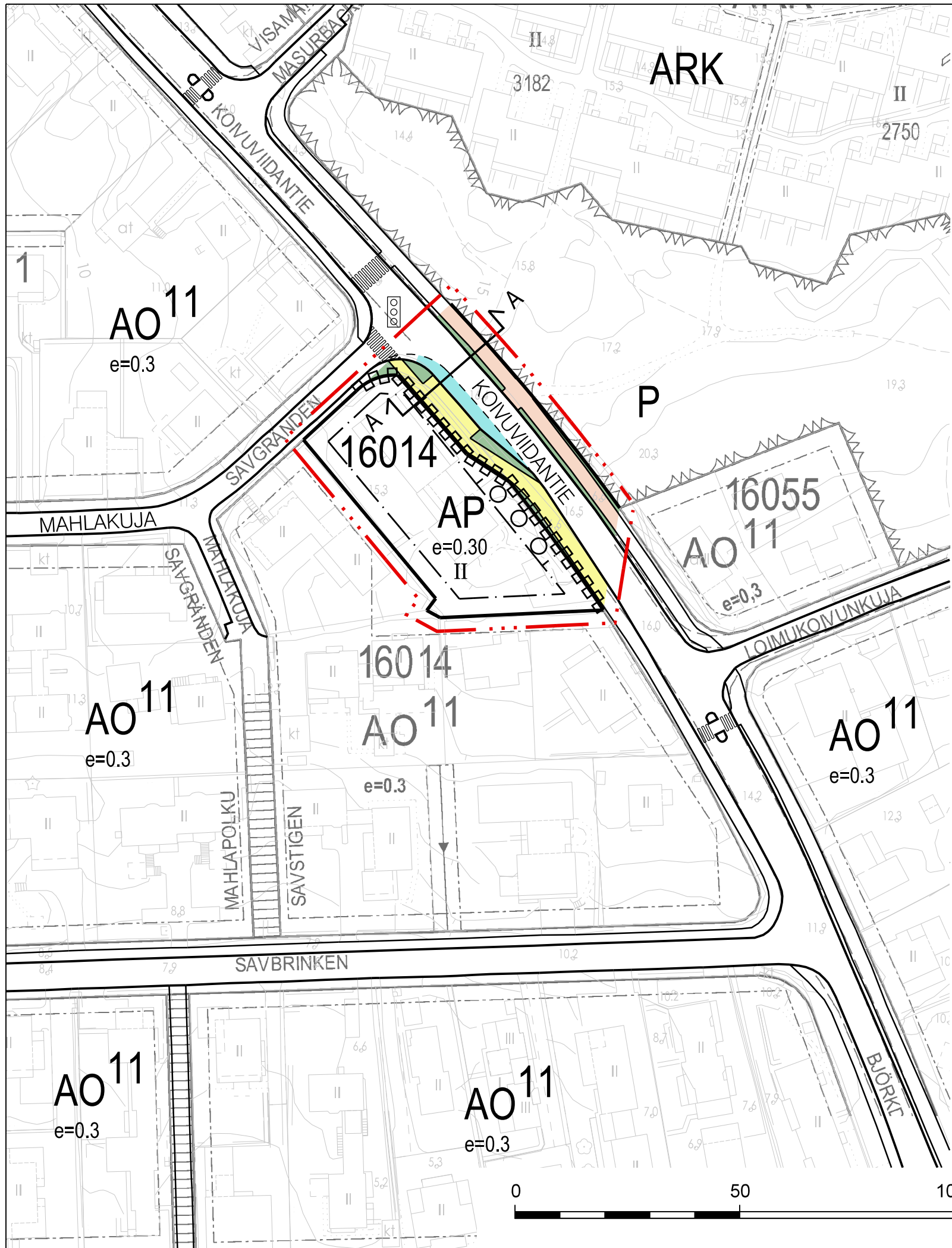
Maanalaiset tilat	Pinta-ala [ha]	Pinta-ala [%]	Kerrosala [k-m <sup>2</sup> ]	Pinta-alan muut. [ha +/-]	Kerrosalan muut. [k-m <sup>2</sup> +/-]
Yhteensä					

Rakennussuojelu	Suojellut rakennukset		Suojeltujen rakennusten muutos	
	[lkm]	[k-m <sup>2</sup> ]	[lkm +/-]	[k-m <sup>2</sup> +/-]
Yhteensä				

## Alamerkinntät

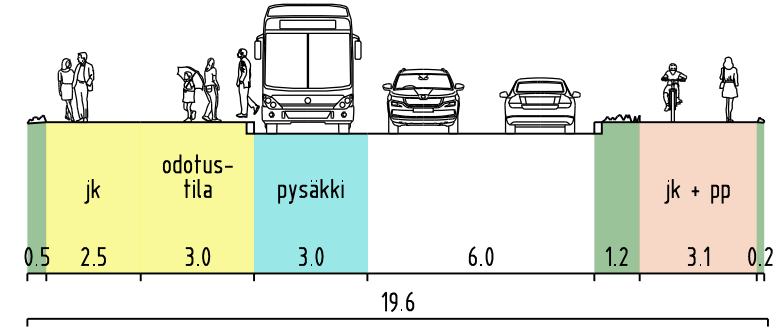
Aluevaraukset	Pinta-ala [ha]	Pinta-ala [%]	Kerrosala [k-m <sup>2</sup> ]	Tehokkuus [e]	Pinta-alan muut. [ha +/-]	Kerrosalan muut. [k-m <sup>2</sup> +/-]
<b>Yhteensä</b>	<b>0,2900</b>	<b>100,0</b>	<b>509</b>	<b>0,18</b>	<b>0,0000</b>	<b>9</b>
<b>A yhteensä</b>	0,1700	58,6	509	0,30	-0,0100	9
A	0,1700	100,0	509	0,30	0,1700	509
AL					-0,1800	-500
<b>P yhteensä</b>						
<b>Y yhteensä</b>						
<b>C yhteensä</b>						
<b>K yhteensä</b>						
<b>T yhteensä</b>						
<b>V yhteensä</b>						
<b>R yhteensä</b>						
<b>L yhteensä</b>	0,1200	41,4			0,0100	
Kadut	0,1200	100,0			0,0100	
<b>E yhteensä</b>						
<b>S yhteensä</b>						
<b>M yhteensä</b>						
<b>W yhteensä</b>						








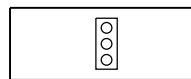



# OHJEELLISET POIKKILEIKKAUKSET 1:200

KOIVUVIIDANTIE, LEIKKAUS A - A



## SELITE

-  ajorata
-  katualue, liikennealue
-  joukkoliikennepysäkki
-  jalkakäytävä
-  yhdistetty jalankulku- ja pyörätie
-  valo-ohjattu risteys

	Espoon kaupunkisuunnittelukeskus Esbo stadsplaneringscentral	Vaihe <b>a</b>	KSL
	Liikennesuunnitteluyksikkö Trafikplaneringsenheten	Asianumero 6051/10.02.03/2020	-
<b>KOIVU-MANKKAA</b> Asemakaavan muutos  <b>KATUKARTTA</b>		Piirtäjä <b>TPä</b>	Suunnittelija <b>HG</b>
		Konsultti -	Konsultin suun / tark -
		Päivämäärä 28.04.2021	Lilte <b>3</b>
		Piir. nro <b>7374</b>	Alue <b>210806</b>
Koordinaatisto Tasokoordinaattijärjestelmä ETRS-GK25FIN, korkeusjärjestelmä N2000		Mittakaava 1:1000	