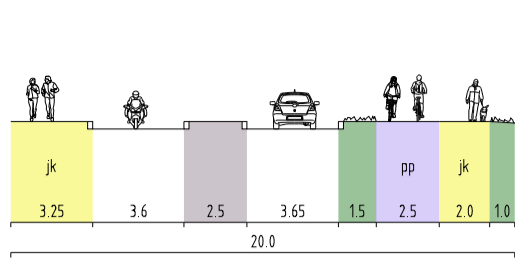
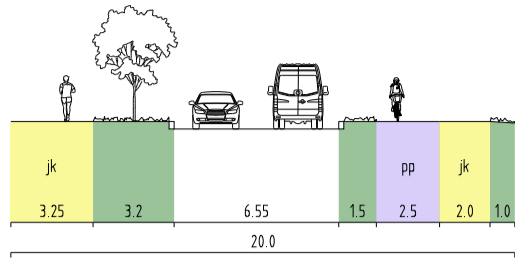


OHJEELLISET POIKKILEIKKAUKSET

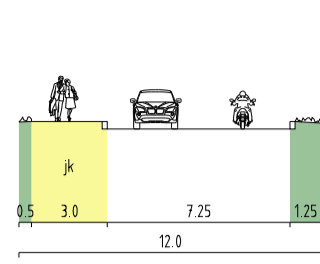
KEILARANTA, LEIKKAUS A - A



KEILARANTA, LEIKKAUS B - B



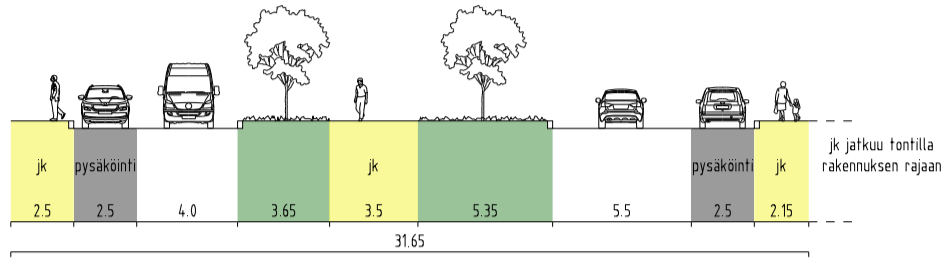
VALOVRTA, LEIKKAUS C - C



KEILARANNANPOLKU, LEIKKAUS D - D

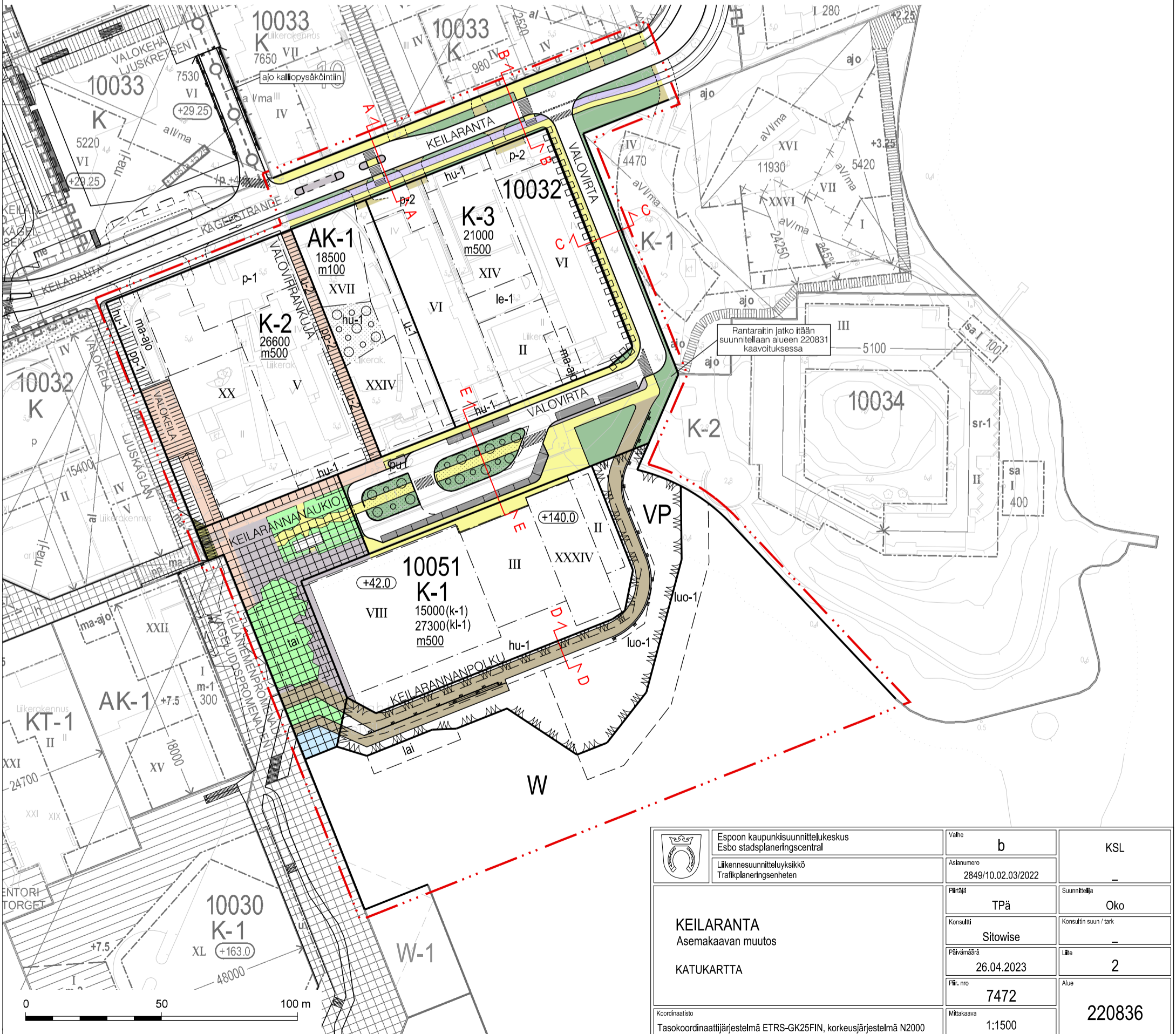


VALOVRTA, LEIKKAUS E - E



SELITE

	jalkakäytävä		ajorata
	pyörätie		katualue
	yhdistetty jalankulku- ja pyörätie		tontti liittymä
	ulkoilutie		pysäköinti
	kiveys, saareke		portaat
	aukion kasvillisuus-saarekkeet		noususuunta
	vesi		



Espoon kaupunkisuunnittelukeskus Esbo stadsplaneringscentral	Valhe	b	KSL
	Asiainumero	2849/10.02.03/2022	-
Liikennesuunnitteluyksikkö Trafikplaneringsenheten	Päättäjä	TPä	Suunnittelija Oko
	Konsultti	Sitowise	Konsultin suun / tark
KEILARANTA Asemakaavan muutos KATUKARTTA	Päivämäärä	26.04.2023	Läite 2
	Pir. nro	7472	Alue
Koordinaatisto	Mittakaava	1:1500	220836
Tasokoordinaattijärjestelmä ETRS-GK25FIN, korkeusjärjestelmä N2000			