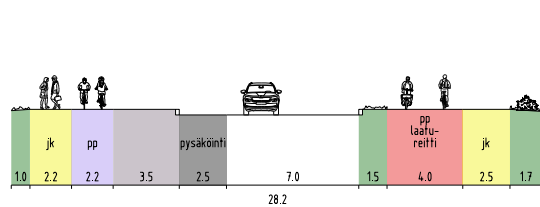
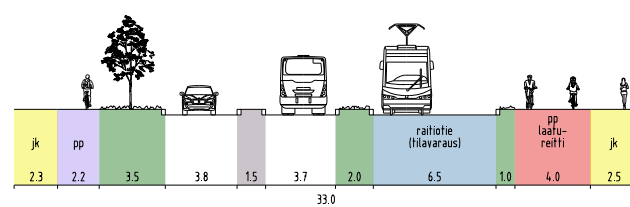


OHJEELLISET POIKKILEIKKAUKSET

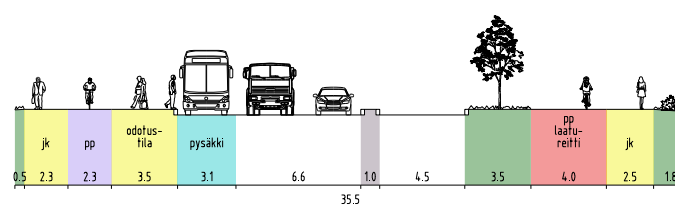
HYTTIMESTARINTIE, LEIKKAUS A - A



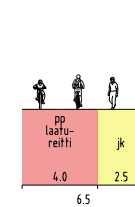
HYTTIMESTARINTIE, LEIKKAUS B - B



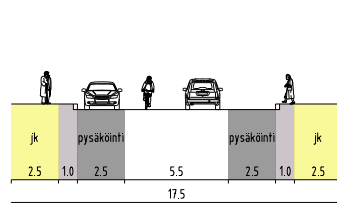
HYTTIMESTARINTIE, LEIKKAUS C - C



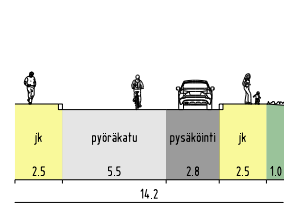
LILLBASSINREITTI, LEIKKAUS G - G



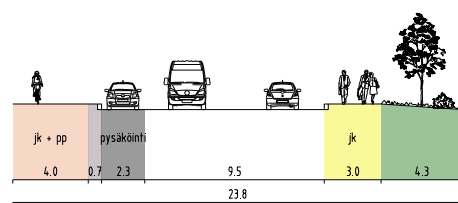
LILLBASSINKATU, LEIKKAUS E - E



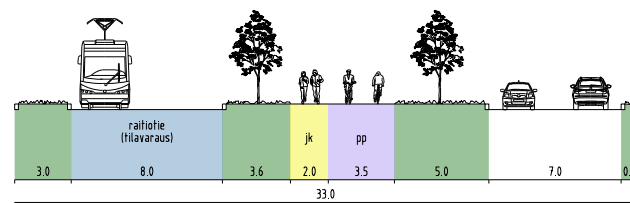
LILLBASSINKATU, LEIKKAUS F - F



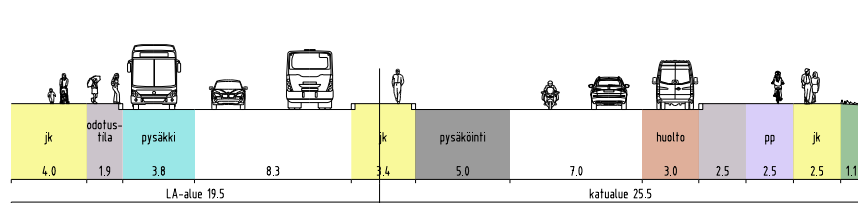
VANTINMÄENTIE, LEIKKAUS I - I



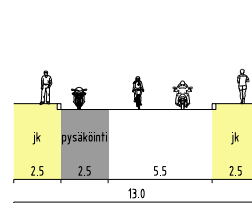
KANTAJANKATU, LEIKKAUS D - D



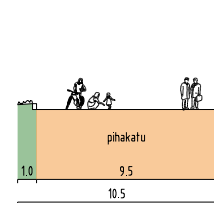
TERMINAALI + ASEMANRANTA, LEIKKAUS J - J



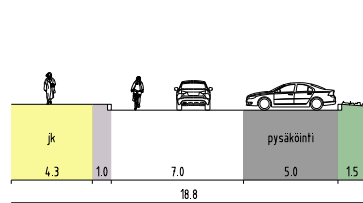
KATKAISIJANKATU, LEIKKAUS L - L



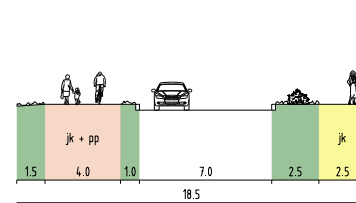
PUHALTAJANPOLKU, LEIKKAUS N - N



PUHALTAJANKATU, LEIKKAUS K - K



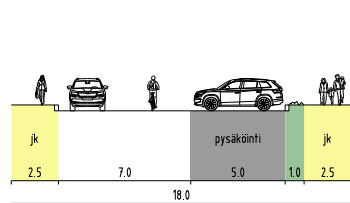
LASHYTTI, LEIKKAUS M - M



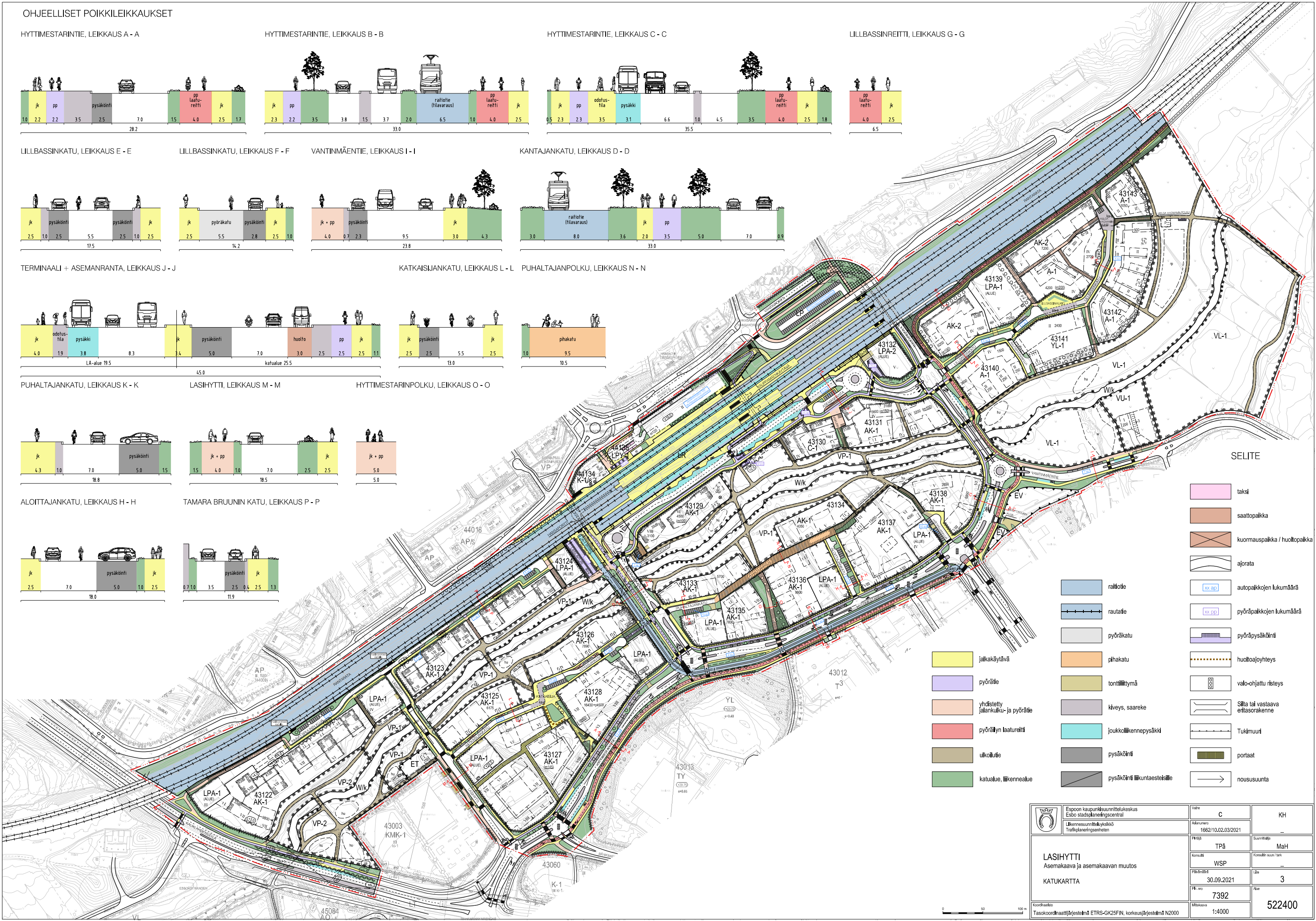
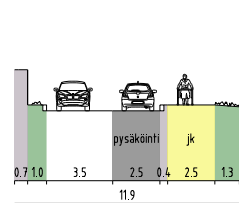
HYTTIMESTARINPOLKU, LEIKKAUS O - O



ALOITTAJANKATU, LEIKKAUS H - H



TAMARA BRUUNIN KATU, LEIKKAUS P - P



SELITE

- taksi
- saattoipaikka
- kuormauspaikka / huoltoipaikka
- ajorata
- autopäiköiden lukumäärä
- pyöräpaikkojen lukumäärä
- pyöräpysäköinti
- huoltoajoyhteys
- valo-ohjattu risteys
- Sillat tai vastaava eritasorakenne
- Tukimuuri
- portaat
- noususuunta
- raitioite
- rautatie
- pyöräkatu
- pihakatu
- tonttittelymä
- kiveys, saareke
- joukkoliikennepysäkki
- pysäköinti
- pysäköinti liikuntaesteisille
- jalkakäytävä
- pyöräite
- yhdistetty jalanku- ja pyöräite
- pyöräilyn laatureitti
- ulkoilureitti
- katualue, liikennealue

Espoon kaupunkisuunnittelukeskus Esbo stadsplaneringscentral Liikennesuunnitteluyksikkö Trafikplaneringsenheten	Vuosi	C	KH	
	Aluenumero	1662/10.02.03/2021		
LASHYTTI Asemakaava ja asemakaavan muutokset KATUKARTTA	Pikisä	TPä	Suunnittaja MaH	
	Konsultti	WSP	Formaalin suunnittelija	
	Päivämäärä	30.09.2021	Lähtö	3
	Pi. no.	7392	Pi. no.	
Koordinaatio	Skaala	1:4000	522400	
Tasokoordinaattijärjestelmä ETRS-GK25FIN, korkeusjärjestelmä N2000				