

# Asemakaavan seurantalomake

## Asemakaavan perustiedot ja yhteenveto

Kunta	049 Espoo	Täyttämispvm	30.07.2021
Kaavan nimi	KARAKALLION KESKUSTA		
Hyväksymispvm		Ehdotuspvm	18.02.2021
Hyväksyjä		Vireilletulosta ilm. pvm	02.09.2015
Hyväksymispykälä		Kunnan kaavatunnus	
Generoitu kaavatunnus			
Kaava-alueen pinta-ala [ha]	1,6510	Uusi asemakaavan pinta-ala [ha]	
Maanalaisen tilojen pinta-ala [ha]		Asemakaavan muutoksen pinta-ala [ha]	1,6510

### Ranta-asemakaava Rantaviivan pituus [km]

Rakennuspaikat [lkm]	Omarantaiset	Ei-omarantaiset
Lomarakennuspaikat [lkm]	Omarantaiset	Ei-omarantaiset

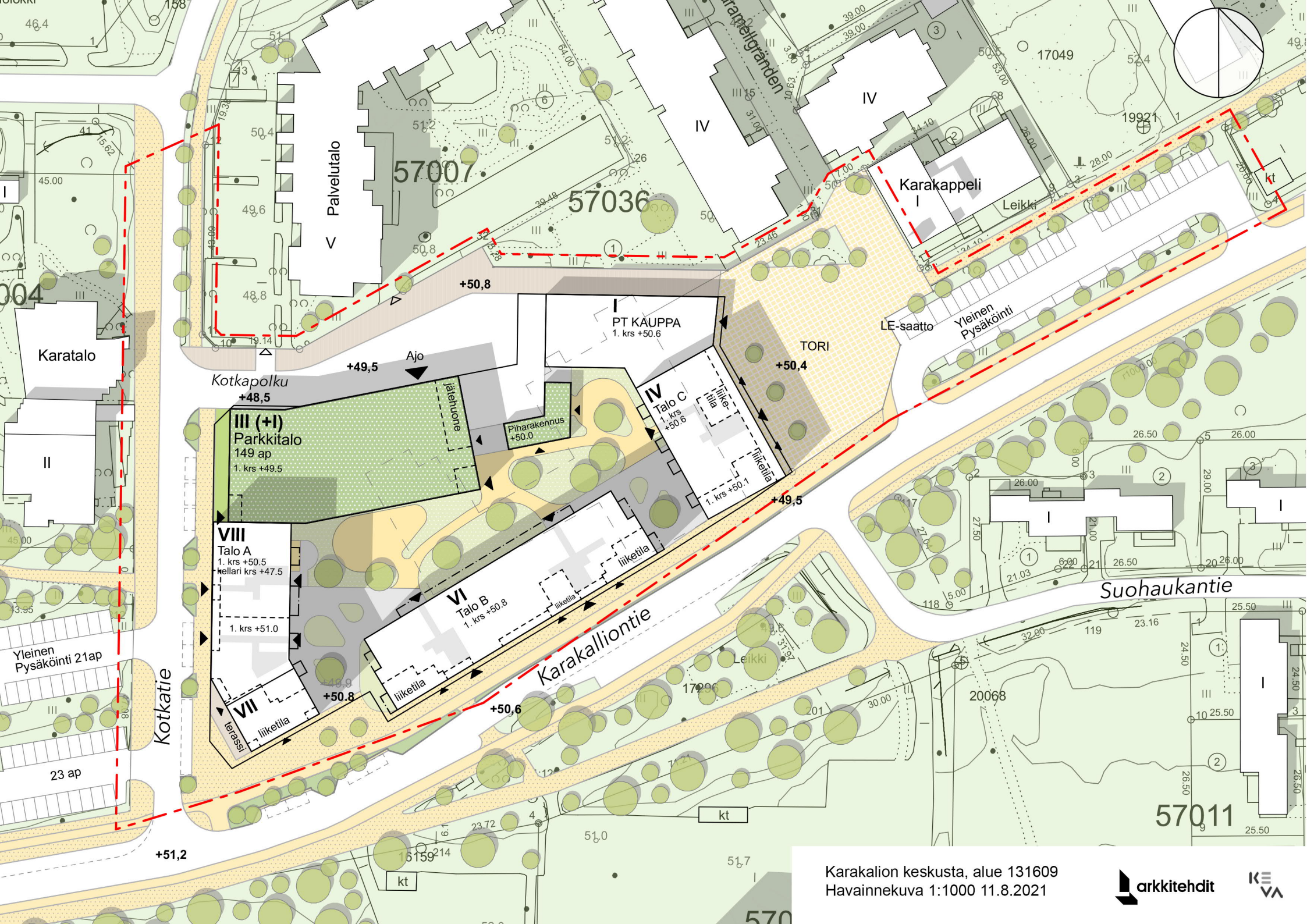
Aluevaraukset	Pinta-ala [ha]	Pinta-ala [%]	Kerrosala [k-m <sup>2</sup> ]	Tehokkuus [e]	Pinta-alan muut. [ha +/-]	Kerrosalan muut. [k-m <sup>2</sup> +/-]
<b>Yhteensä</b>	<b>1,6510</b>	<b>100,0</b>	<b>13100</b>	<b>0,79</b>	<b>0,0000</b>	<b>10600</b>
A yhteensä	0,8358	50,6	13100	1,57	0,8358	13100
P yhteensä						
Y yhteensä						
C yhteensä						
K yhteensä					-0,6094	-2500
T yhteensä						
V yhteensä						
R yhteensä						
L yhteensä	0,8152	49,4			-0,2264	
E yhteensä						
S yhteensä						
M yhteensä						
W yhteensä						

Maanalaiset tilat	Pinta-ala [ha]	Pinta-ala [%]	Kerrosala [k-m <sup>2</sup> ]	Pinta-alan muut. [ha +/-]	Kerrosalan muut. [k-m <sup>2</sup> +/-]
Yhteensä					

Rakennussuojelu	Suojellut rakennukset		Suojeltujen rakennusten muutos	
	[lkm]	[k-m <sup>2</sup> ]	[lkm +/-]	[k-m <sup>2</sup> +/-]
Yhteensä				

## Alamerkinntät

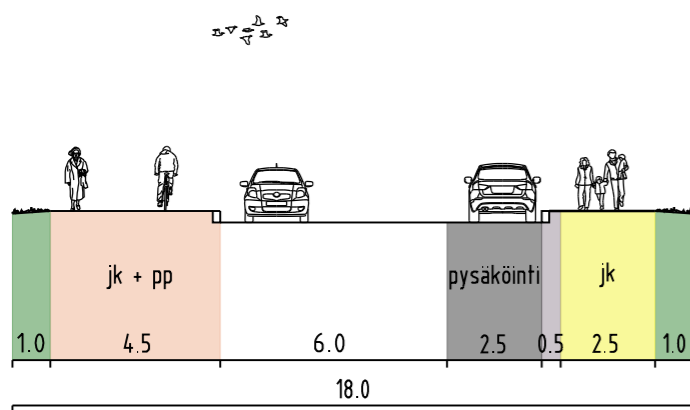
Aluevaraukset	Pinta-ala [ha]	Pinta-ala [%]	Kerrosala [k-m <sup>2</sup> ]	Tehokkuus [e]	Pinta-alan muut. [ha +/-]	Kerrosalan muut. [k-m <sup>2</sup> +/-]
<b>Yhteensä</b>	<b>1,6510</b>	<b>100,0</b>	<b>13100</b>	<b>0,79</b>	<b>0,0000</b>	<b>10600</b>
<b>A yhteensä</b>	0,8358	50,6	13100	1,57	0,8358	13100
AL-1	0,8358	100,0	13100	1,57	0,8358	13100
<b>P yhteensä</b>						
<b>Y yhteensä</b>						
<b>C yhteensä</b>						
<b>K yhteensä</b>					-0,6094	-2500
K					-0,6094	-2500
<b>T yhteensä</b>						
<b>V yhteensä</b>						
<b>R yhteensä</b>						
<b>L yhteensä</b>	0,8152	49,4			-0,2264	
Kadut	0,5958	73,1			0,0234	
Katuauk./torit	0,1893	23,2			-0,0630	
Kev.liik.kadut	0,0301	3,7			-0,0616	
LP					-0,1252	
<b>E yhteensä</b>						
<b>S yhteensä</b>						
<b>M yhteensä</b>						
<b>W yhteensä</b>						



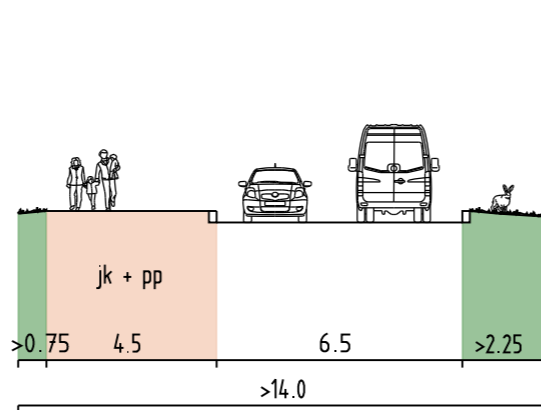
Karakallion keskus, alue 131609  
Havainnekuva 1:1000 11.8.2021

# OHJEELLISET POIKKILEIKKAUKSET 1:200

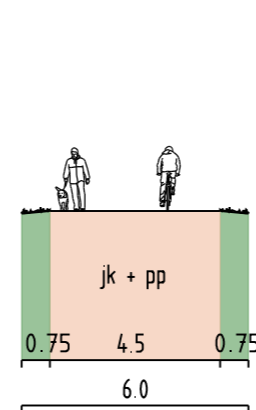
## KOTKATIE



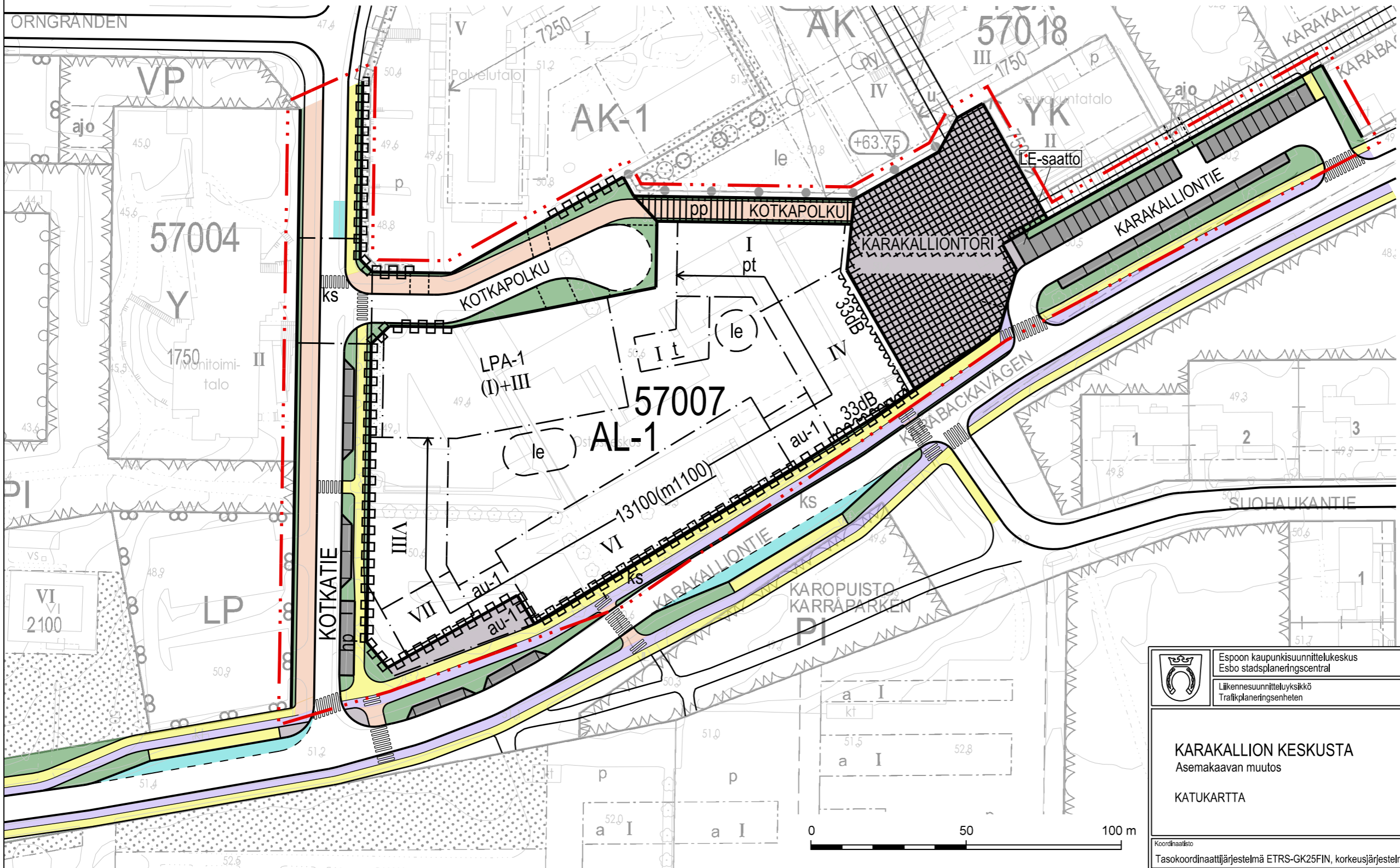
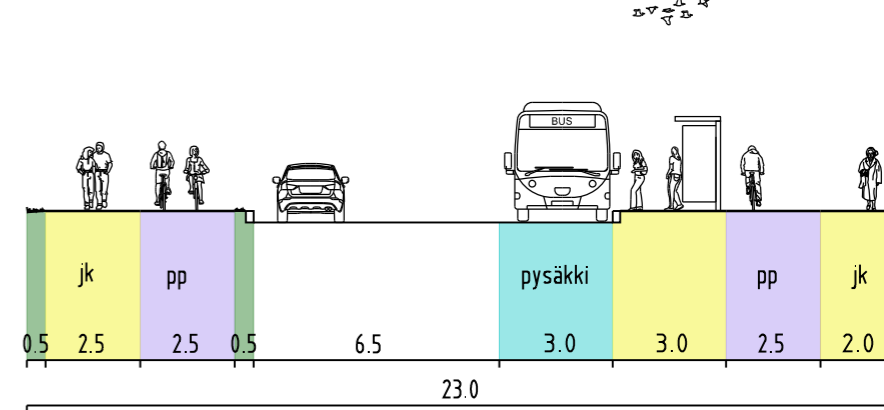
## KOTKAPOLKU LÄNSIOSA



## KOTKAPOLKU KÄVELYN JA PYÖRÄILYN REITTI



## KARAKALLIONTIE



- ajorata
- jalkakäytävä
- pyörätie
- yhdistetty jalankulku- ja pyörätie
- tontti liittymä
- pysäköinti
- kiveys / saareke
- katualue
- kasvillisuus
- joukkoliikennepysäkki

Espoon kaupunkisuunnittelukeskus Esbo stadsplaneringscentral Liikennesuunnitteluyksikkö Trafikplaneringsenheten	Vaihe	b	KSL hyv. KH:lle
	Asiainumero	5108/10.02.03/2020	25.08.2021
<b>KARAKALLION KESKUSTA</b> Asemakaavan muutos  KATUKARTTA	Piirittäjä	MM	Suunnittelija KKin
	Konsultti	-	Konsultin suun / tark
	Päivämäärä	18.02.2021	Lisä
	Piir.nro	7360	Alue
Koordinaatio	Tasokoordinaattijärjestelmä ETRS-GK25FIN, korkeusjärjestelmä N2000	Mittakaava	1:1000
			131609

