

# Asemakaavan seurantalomake

## Asemakaavan perustiedot ja yhteenveto

Kunta	<b>049 Espoo</b>	Täyttämispvm	<b>12.05.2022</b>
Kaavan nimi	<b>Koronakulma II</b>		
Hyväksymispvm		Ehdotuspvm	<b>11.05.2022</b>
Hyväksyjä		Vireilletulosta ilm. pvm	<b>18.11.2020</b>
Hyväksymispykälä		Kunnan kaavatunnus	<b>322024</b>
Generoitu kaavatunnus			
Kaava-alueen pinta-ala [ha]	<b>1,8712</b>	Uusi asemakaavan pinta-ala [ha]	
Maanalaisen tilojen pinta-ala [ha]		Asemakaavan muutoksen pinta-ala [ha]	<b>1,8712</b>

<b>Ranta-asemakaava</b>	Rantaviivan pituus [km]	
<b>Rakennuspaikat [lkm]</b>	Omarantaiset	Ei-omarantaiset
<b>Lomarakennuspaikat [lkm]</b>	Omarantaiset	Ei-omarantaiset

Aluevaraukset	Pinta-ala [ha]	Pinta-ala [%]	Kerrosala [k-m <sup>2</sup> ]	Tehokkuus [e]	Pinta-alan muut. [ha +/-]	Kerrosalan muut. [k-m <sup>2</sup> +/-]
<b>Yhteensä</b>	<b>1,8712</b>	<b>100,0</b>	<b>7100</b>	<b>0,38</b>	<b>0,0000</b>	<b>-1275</b>
<b>A yhteensä</b>	0,3955	21,1	7100	1,80	0,3955	7100
<b>P yhteensä</b>					-0,1355	
<b>Y yhteensä</b>						
<b>C yhteensä</b>						
<b>K yhteensä</b>	0,0000				-0,2980	-3575
<b>T yhteensä</b>						
<b>V yhteensä</b>						
<b>R yhteensä</b>						
<b>L yhteensä</b>	1,4757	78,9	0		0,0380	-4800
<b>E yhteensä</b>						
<b>S yhteensä</b>						
<b>M yhteensä</b>						
<b>W yhteensä</b>						

Maanalaiset tilat	Pinta-ala [ha]	Pinta-ala [%]	Kerrosala [k-m <sup>2</sup> ]	Pinta-alan muut. [ha +/-]	Kerrosalan muut. [k-m <sup>2</sup> +/-]
<b>Yhteensä</b>					

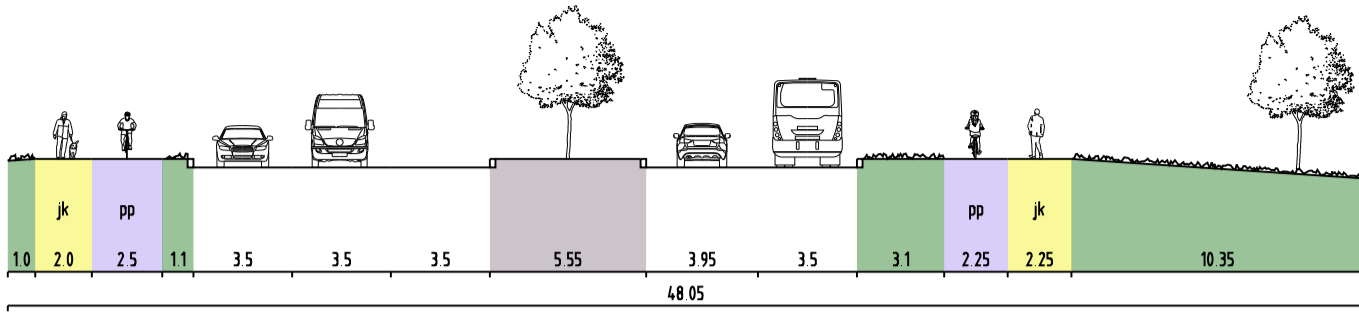
Rakennussuojelu	Suojellut rakennukset		Suojeltujen rakennusten muutos	
	[lkm]	[k-m <sup>2</sup> ]	[lkm +/-]	[k-m <sup>2</sup> +/-]
<b>Yhteensä</b>				

## Alamerkinnot

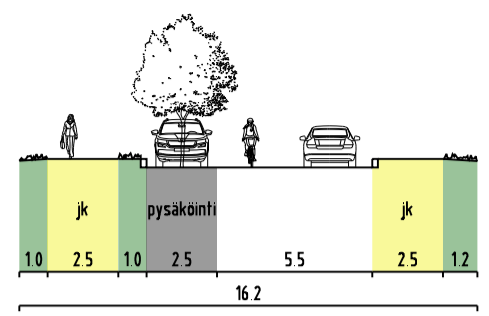
Aluevaraukset	Pinta-ala [ha]	Pinta-ala [%]	Kerrosala [k-m <sup>2</sup> ]	Tehokkuus [e]	Pinta-alan muut. [ha +/-]	Kerrosalan muut. [k-m <sup>2</sup> +/-]
<b>Yhteensä</b>	<b>1,8712</b>	<b>100,0</b>	<b>7100</b>	<b>0,38</b>	<b>0,0000</b>	<b>-1275</b>
<b>A yhteensä</b>	0,3955	21,1	7100	1,80	0,3955	7100
AK-1	0,3955	100,0	7100	1,80	0,3955	7100
<b>P yhteensä</b>					-0,1355	
PI					-0,1355	
<b>Y yhteensä</b>						
<b>C yhteensä</b>						
<b>K yhteensä</b>	0,0000				-0,2980	-3575
K	0,0000				-0,2980	-3575
<b>T yhteensä</b>						
<b>V yhteensä</b>						
<b>R yhteensä</b>						
<b>L yhteensä</b>	1,4757	78,9	0		0,0380	-4800
Kadut	1,1469	77,7			0,0380	
LPA	0,3288	22,3	0		0,0000	-4800
<b>E yhteensä</b>						
<b>S yhteensä</b>						
<b>M yhteensä</b>						
<b>W yhteensä</b>						

# OHJEELLISET POIKKILEIKKAUKSET

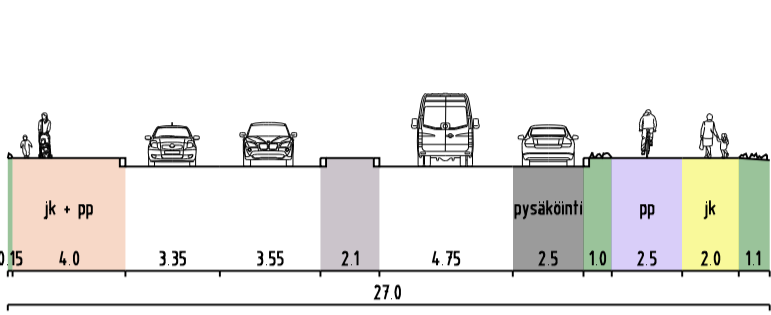
KUITINMÄENTIE, LEIKKAUS A - A



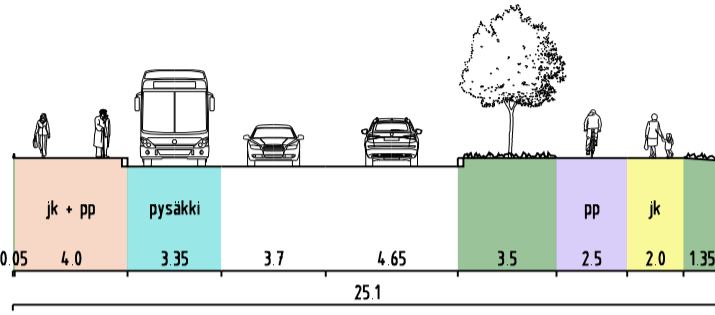
KORONAKATU, LEIKKAUS D - D



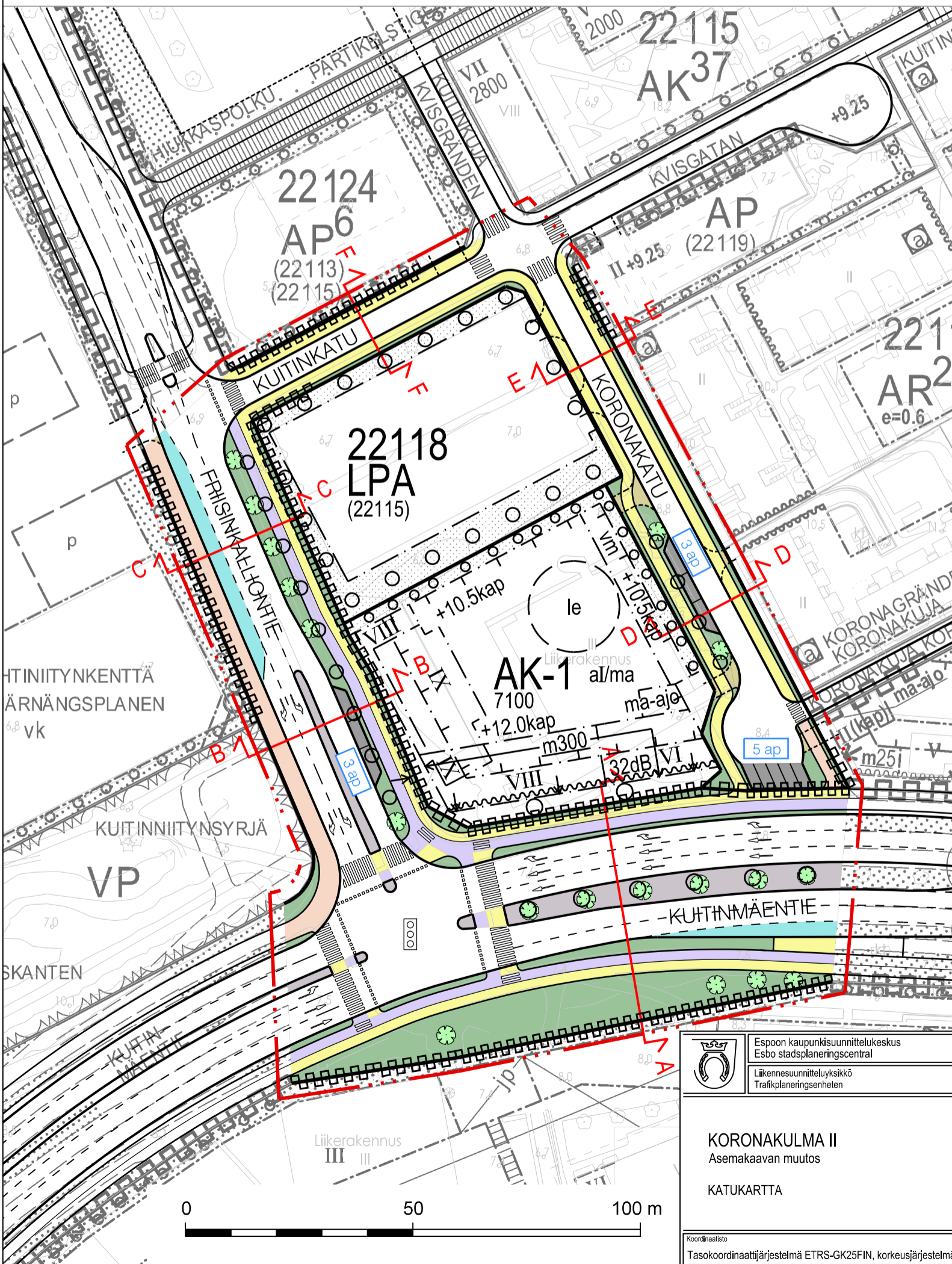
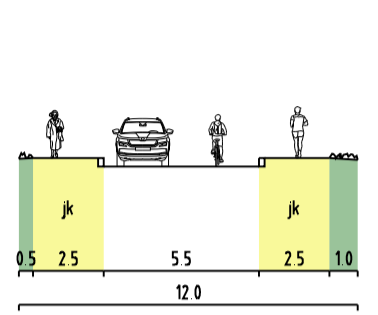
FRIISINKALLIONTIE, LEIKKAUS B - B



FRIISINKALLIONTIE, LEIKKAUS C - C



KORONAKATU, LEIKKAUS E - E  
KUITINKATU, LEIKKAUS F - F



## SELITE

- ajorata
- jalkakäytävä
- pyörätie
- yhdistetty jalankulku- ja pyörätie
- joukko liikennepysäkki
- pysäköinti
- xx ap
- kiveys, saareke
- katualue
- katupuu

Espoon kaupunkisuunnittelukeskus Esbo stadsplaneringscentral Liikennesuunnitteluyksikkö Trafikplaneringsenheten	Vaihe	b	KSL
	Asianumero	5382/10.02.03/2020	-
<b>KORONAKULMA II</b> Asemakaavan muutos KATUKARTTA	Pitäjä	TPä	Suunnittelija SMä
	Konsultti	WSP	Konsultin suun / tark
	Päivämäärä	11.05.2022	Lille
	Piir. nro	7427	Alue
Koordinaatisto	Mittakaava	1:1000	322024
Tasokoordinaattijärjestelmä ETRS-GK25FIN, korkeusjärjestelmä N2000			