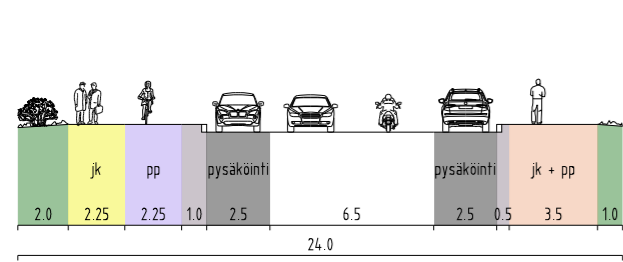
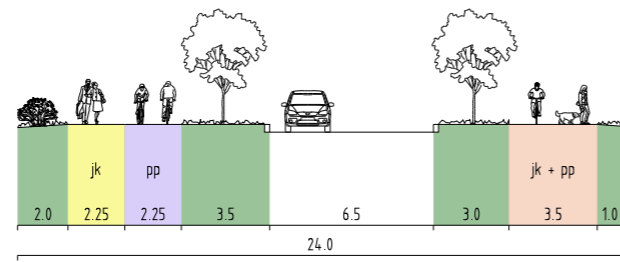


# OHJEELLISET POIKKILEIKKAUKSET

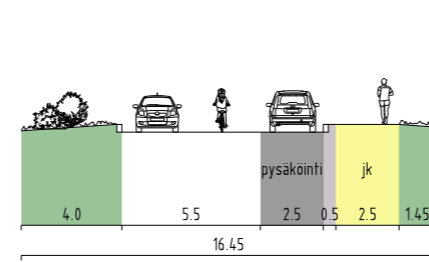
METSÄLINNUNREITTI, LEIKKAUS A - A



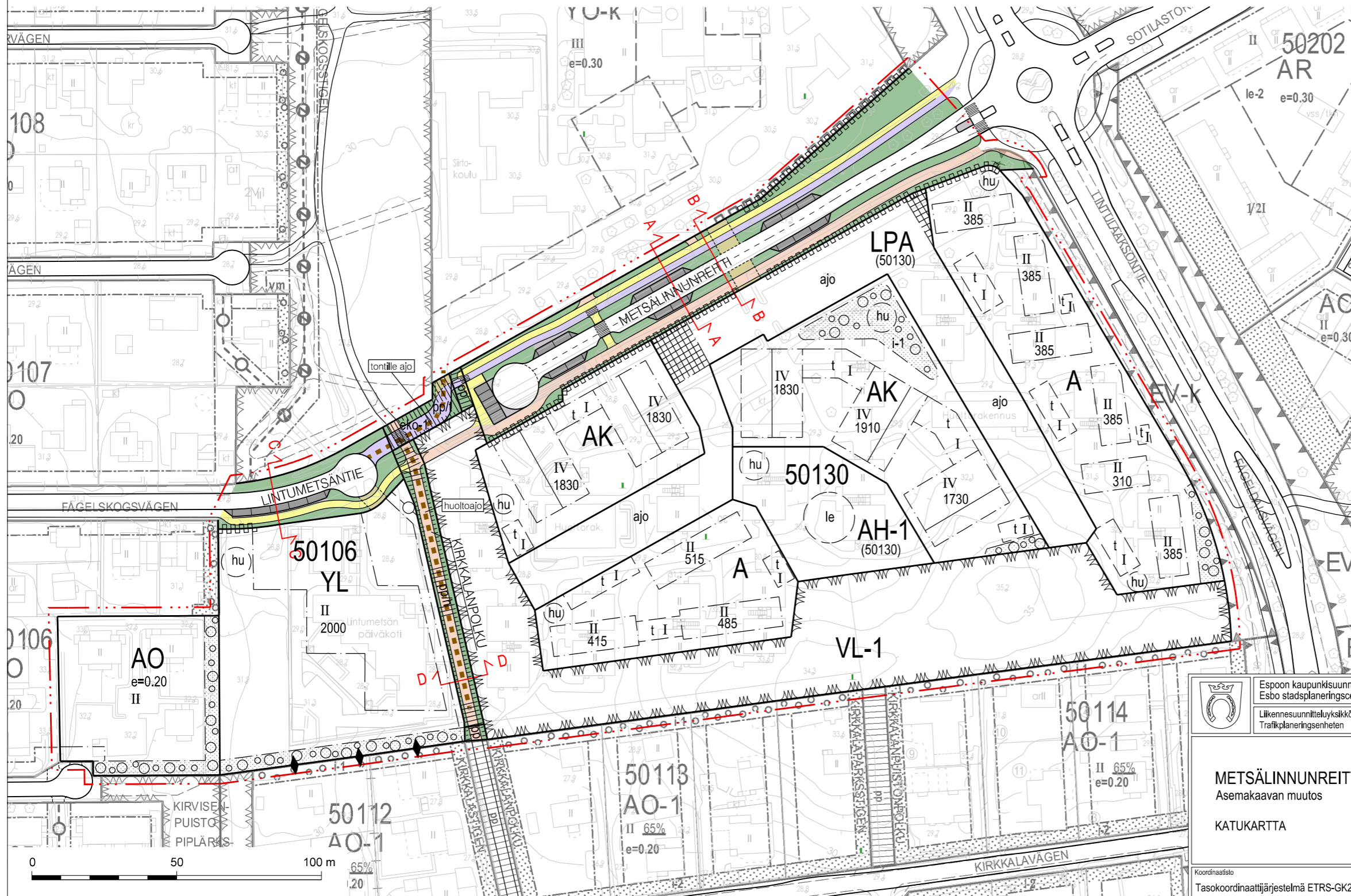
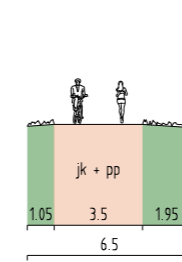
METSÄLINNUNREITTI, LEIKKAUS B - B



LINTUMETSÄNTIE, LEIKKAUS C - C




KIRKKALANPOLKU, LEIKKAUS D - D



## SELITE

-  ajorata
-  jalkakäytävä
-  pyörätie
-  yhdistetty jalankulku- ja pyörätie
-  katalue
-  pysäköinti
-  tonttiliittymä
-  kiveys, saareke
-  ajoyhteys

 Espoon kaupunkisuunnittelukeskus Esbo stadsplaneringscentral	Valhe	a	KSL
	Liikennesuunnitteluyksikkö Trafikplaneringsenheten	Asianumero 7758/10.02.03/2021	
<b>METSÄLINNUNREITTI</b> Asemakaavan muutos  <b>KATUKARTTA</b>	Päivä	TPä	Suunnittelija VKe
	Konsultti		Konsultin suun / tark
	Päivämäärä	23.11.2022	Lilje
	Piir. no	7450	Alue
Koordinaatio Tasokoordinaattijärjestelmä ETRS-GK25FIN, korkeusjärjestelmä N2000	Mittakaava	1:1500	113001