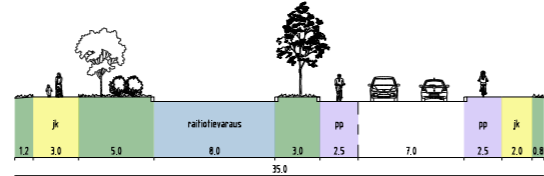
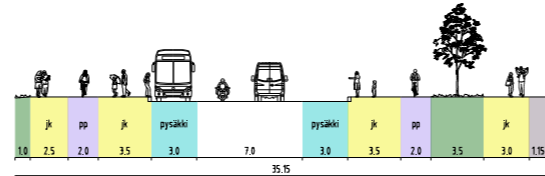


OHJEELLISET POIKKILEIKKAUKSET (kaava-alueeseen rajoittuvat katualueet)

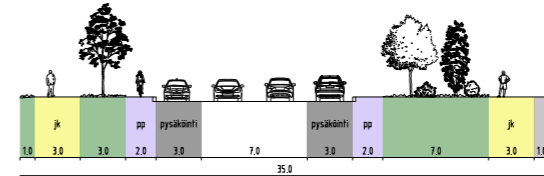
RUUKINTIE, LEIKKAUS A - A



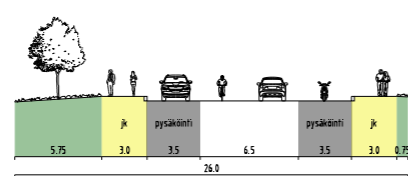
RUUKINTIE, LEIKKAUS B - B



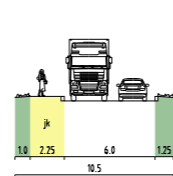
RUUKINTIE, LEIKKAUS C - C




KATTILAAKSONTIE (kaavassa Tiilismäki), LEIKKAUS D - D




TILISMÄKI, LEIKKAUS E - E



SELITE

-  ajorata
-  jalkakäytävä
-  katualue, liikennealue
-  pyörätie
-  joukkoliikenteen aluevaraus
-  ulkolietie
-  joukkoliikennepysäkki
-  tonttiliittymä
-  pysäköinti
-  kiveys, saareke
-  yleisten autopaikkojen lukumäärä
-  ajoyhteys



 Espoon kaupunkisuunnittelukeskus Esbo stadsplaneringscentral	Valhe	a	KSL	
	Liikennesuunnitteluyksikkö Trafikplaneringsenheten	Asianumero	22/10.02.03/2021	-
TIILISMÄENRINNE Asemakaavan muutos KATUKARTTA	Piirittäjä	TPä	Suunnittelija KLL	
	Konsultti	Afry	Konsultin suun / tark	-
	Päivämäärä	23.11.2022	Lilje	2
	Piir. no	7419	Alue	420122
Koordinaatio	Tasokoordinaattijärjestelmä ETRS-GK25FIN, korkeusjärjestelmä N2000	Mittakaava	1:1500	

