












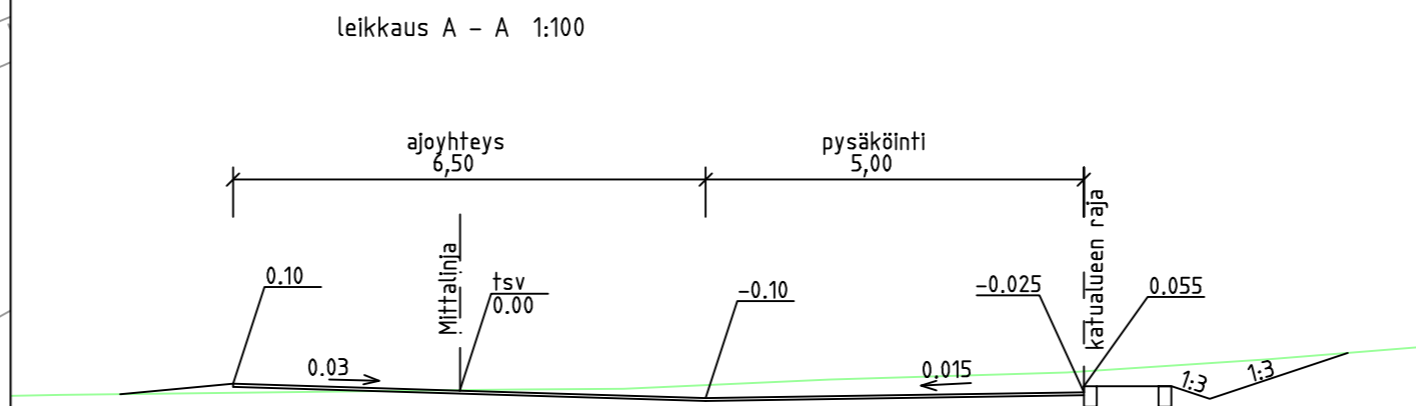


### MERKINTÖJEN SELITYS

-  ajoyhteys ja pysäköinti, päällyste
-  jk -yhteys, päällyste
-  betonikiveys
-  nurmetettava alue
-  istutettava lehtipuu
-  reunakivi
-  hulevesiviemäri, suunniteltu / rakennettu
-  hulevesikaivo
-  huleveden tarkastuskaivo
-  poistettava rakenne
-  kadun likimääräinen korkeus
-  maanpinnan likimääräinen korkeus
-  katuvalaisin, uusi

Valaistus erillisen suunnitelman mukaan.



REUNAKIVI: upotettava graniitti tai betoni, näkymä 8 cm

KOHDE



C	M	S	T/H
B	M	S	T/H
A	M	S	T/H
 <b>ESPOON KAUPUNKI</b> KAUPUNKITEKNIKAN KESKUS			<b>ESBO STAD</b> STADSTEKNIKCENTRALEN
ALUE <b>NIMISMIEHENMÄKI I</b>			KAUP.OSA 47 MUURALA
NIMI <b>VISKAALINKUJA, LP -ALUE</b>			PIIRT. SUUNN. 1.4.2022 Vesa Raimesalo TARK. 28.9.2022 Heli Rautio HYV. 28.9.2022 Salla Hänninen PPK TELA
AIHE KATU			KLEHTI HNR0 LIITTYY KAAVA 1:500 1:100 KOORD.JÄRJ. ETRS-GK25 KORKEUSJÄRJ. N2000
PIIR. LAJI KATUSUUNNITELMA JA LEIKKAUS			HRO <b>7783/001</b>
 HSY:n vesihuolto PL 300 00066 HSY p.(09) 15611		NRO	HYV. TARK. HYV. TARK.
GT	GEOTEKNIKKA- YKSIKKÖ	KONS.	KONS.
SUUNN.			SUUNN.
TARK.			TARK.