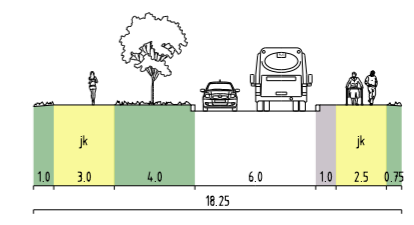


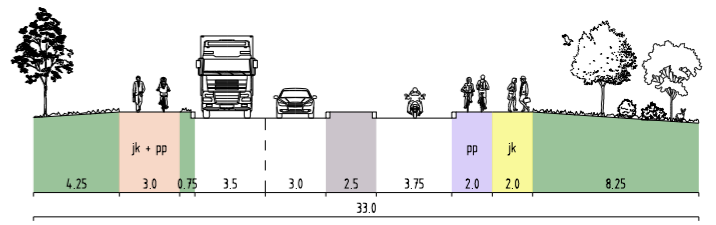


OHJEELLISET POIKKILEIKKAUKSET

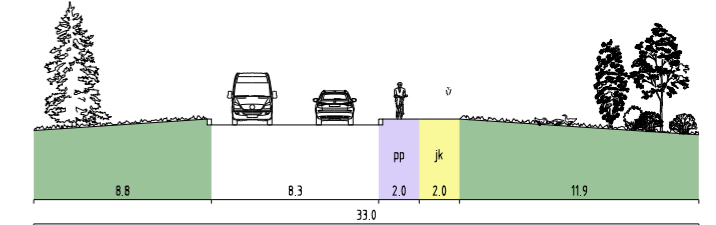
KIRKKOPELLONKUJA, LEIKKAUS A - A



ESPOONTIE, LEIKKAUS B - B



ESPOONTIE, LEIKKAUS C - C



SELITE

- ajorata
- jalkakäytävä
- kiveys, saareke
- pysäköinti
- katualue, liikennealue
- pyörätie
- ulkoilutie
- yleisten autopaikkojen lukumäärä
- yhdistetty jalankulku- ja pyörätie
- tonttiliittymä
- katupuu

Espoon kaupunkisuunnittelukeskus Esbo stadsplaneringscentral	Valhe	a	KSL	
	Liikennesuunnitteluyksikkö Trafikplaneringsenheten	Asianumero 475/10.02.03/2022	-	
KIRKKOVÄÄRTINPUISTO Asemakaavan muutos KATUKARTTA	Päivämäärä	TPä	Suunnittelija KV	
	Päivämäärä	Ramboll	Konsultin suun / tark -	
	Päiv.nro	14.09.2022	Lilje	2
	Mittakaava	7439	Alue	610704
Koordinaatio Tasokoordinaattijärjestelmä ETRS-GK25FIN, korkeusjärjestelmä N2000		Mittakaava	1:1500	

