

# Asemakaavan seurantalomake

## Asemakaavan perustiedot ja yhteenveto

Kunta	<b>049 Espoo</b>	Täyttämispvm	<b>06.05.2022</b>
Kaavan nimi	<b>Metsänpojanpolku</b>		
Hyväksymispvm		Ehdotuspvm	<b>28.03.2017</b>
Hyväksyjä		Vireilletulosta ilm. pvm	<b>04.11.2004</b>
Hyväksymispykälä		Kunnan kaavatunnus	<b>213411</b>
Generoitu kaavatunnus			
Kaava-alueen pinta-ala [ha]	<b>0,9512</b>	Uusi asemakaavan pinta-ala [ha]	
Maanalaisen tilojen pinta-ala [ha]		Asemakaavan muutoksen pinta-ala [ha]	<b>0,9512</b>

<b>Ranta-asemakaava</b>	Rantaviivan pituus [km]	
<b>Rakennuspaikat [lkm]</b>	Omarantaiset	Ei-omarantaiset
<b>Lomarakennuspaikat [lkm]</b>	Omarantaiset	Ei-omarantaiset

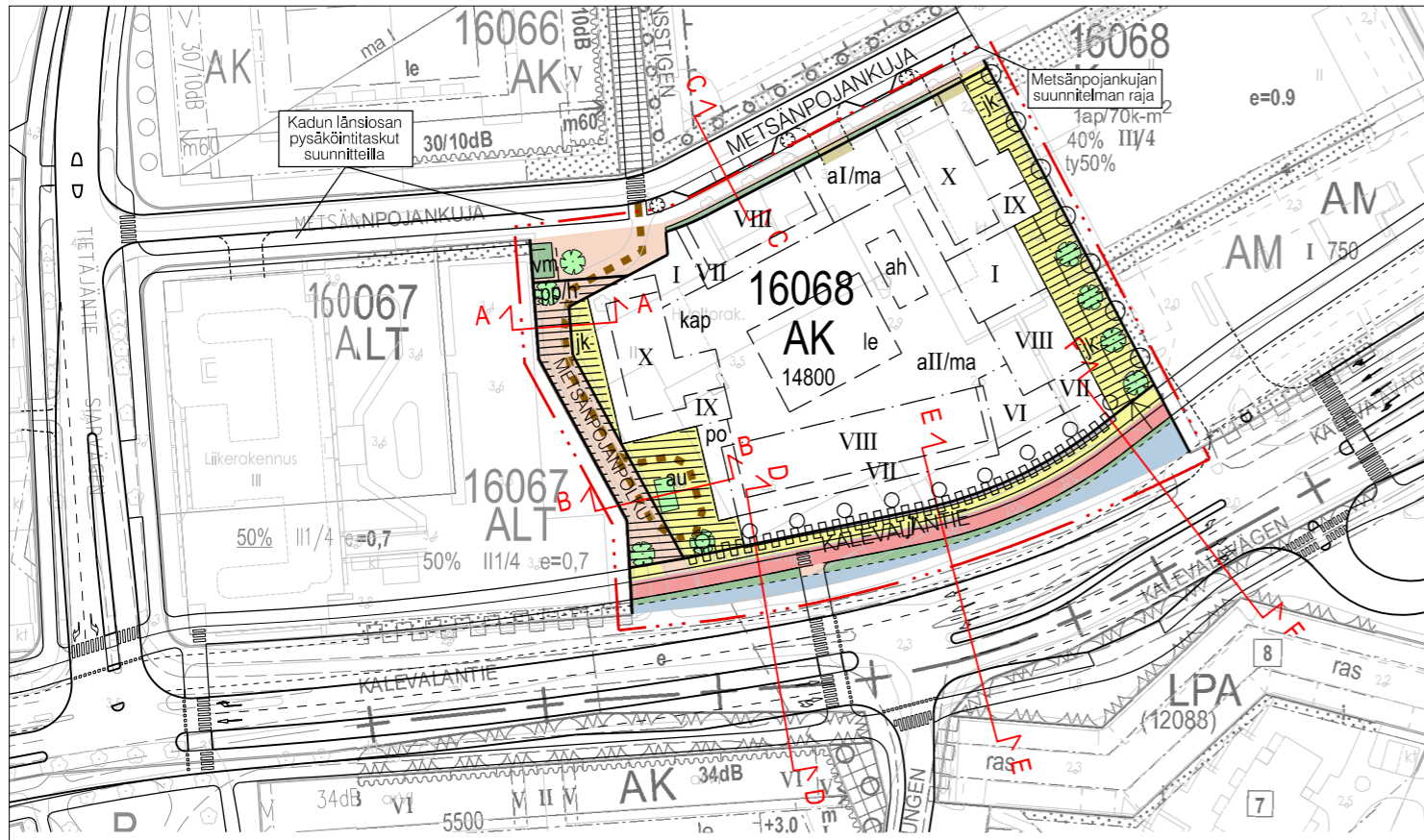
Aluevaraukset	Pinta-ala [ha]	Pinta-ala [%]	Kerrosala [k-m <sup>2</sup> ]	Tehokkuus [e]	Pinta-alan muut. [ha +/-]	Kerrosalan muut. [k-m <sup>2</sup> +/-]
<b>Yhteensä</b>	<b>0,9512</b>	<b>100,0</b>	<b>14800</b>	<b>1,56</b>	<b>0,0017</b>	<b>8763</b>
<b>A yhteensä</b>	0,7323	77,0	14800	2,02	0,7323	14800
<b>P yhteensä</b>						
<b>Y yhteensä</b>						
<b>C yhteensä</b>						
<b>K yhteensä</b>					-0,8624	-6037
<b>T yhteensä</b>						
<b>V yhteensä</b>						
<b>R yhteensä</b>						
<b>L yhteensä</b>	0,2189	23,0			0,1318	
<b>E yhteensä</b>						
<b>S yhteensä</b>						
<b>M yhteensä</b>						
<b>W yhteensä</b>						

Maanalaiset tilat	Pinta-ala [ha]	Pinta-ala [%]	Kerrosala [k-m <sup>2</sup> ]	Pinta-alan muut. [ha +/-]	Kerrosalan muut. [k-m <sup>2</sup> +/-]
<b>Yhteensä</b>					

Rakennussuojelu	Suojellut rakennukset		Suojeltujen rakennusten muutos	
	[lkm]	[k-m <sup>2</sup> ]	[lkm +/-]	[k-m <sup>2</sup> +/-]
<b>Yhteensä</b>				


## Alamerkinnot

Aluevaraukset	Pinta-ala [ha]	Pinta-ala [%]	Kerrosala [k-m <sup>2</sup> ]	Tehokkuus [e]	Pinta-alan muut. [ha +/-]	Kerrosalan muut. [k-m <sup>2</sup> +/-]
<b>Yhteensä</b>	<b>0,9512</b>	<b>100,0</b>	<b>14800</b>	<b>1,56</b>	<b>0,0017</b>	<b>8763</b>
<b>A yhteensä</b>	0,7323	77,0	14800	2,02	0,7323	14800
AK	0,7323	100,0	14800	2,02	0,7323	14800
<b>P yhteensä</b>						
<b>Y yhteensä</b>						
<b>C yhteensä</b>						
<b>K yhteensä</b>					-0,8624	-6037
K(vanh ALT)					-0,8624	-6037
<b>T yhteensä</b>						
<b>V yhteensä</b>						
<b>R yhteensä</b>						
<b>L yhteensä</b>	0,2189	23,0			0,1318	
Kadut	0,0392	17,9			0,0392	
Joukkol.kadut	0,1319	60,3			0,1319	
Kev.liik.kadut	0,0478	21,8			-0,0393	
<b>E yhteensä</b>						
<b>S yhteensä</b>						
<b>M yhteensä</b>						
<b>W yhteensä</b>						

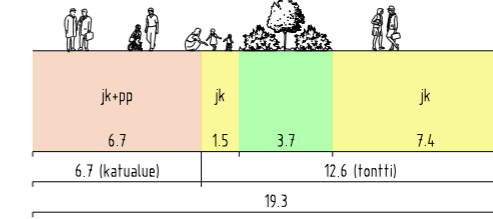


### OHJEELLISET POIKKILEIKKAUKSET


METSÄNPOJANPOLKU, LEIKKAUS A - A



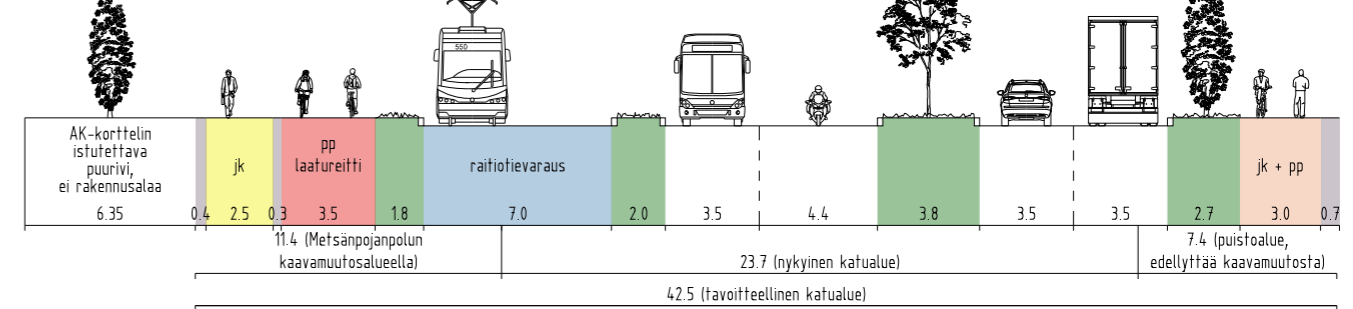
METSÄNPOJANPOLKU, LEIKKAUS B - B



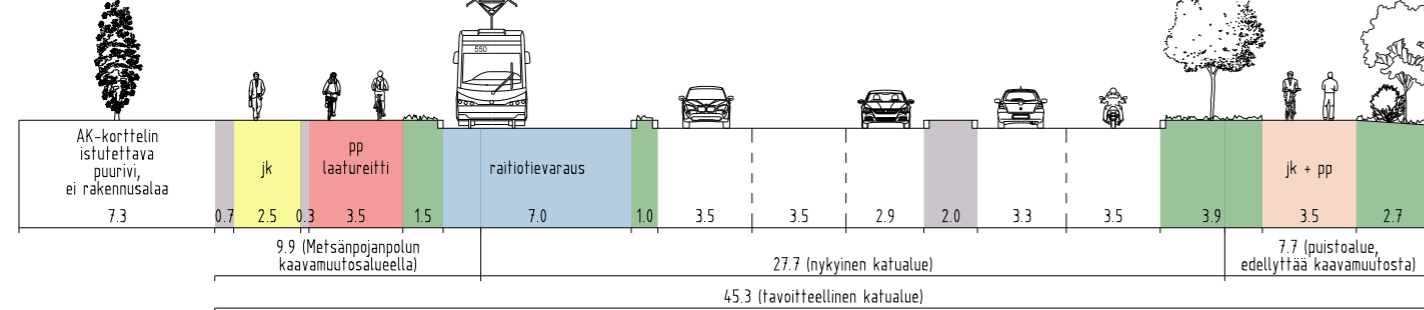
METSÄNPOJANKUJA, LEIKKAUS C - C



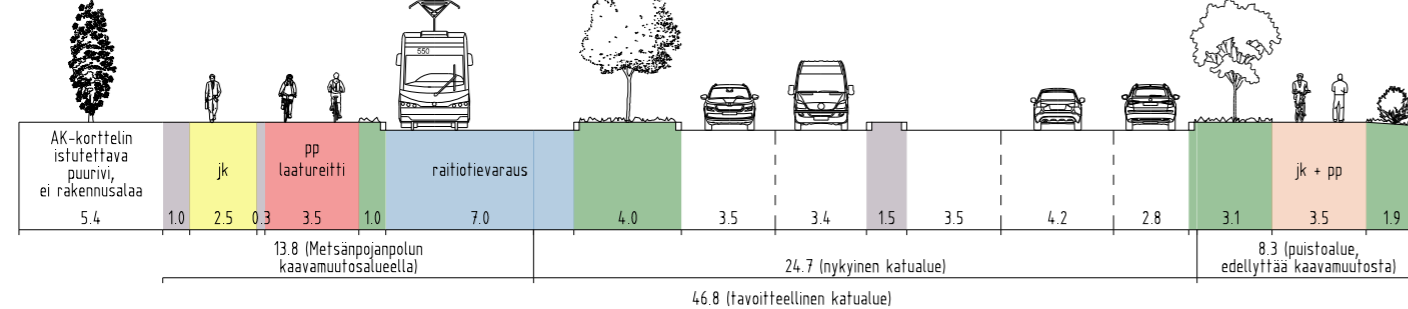
KALEVALANTIE, LEIKKAUS D - D



KALEVALANTIE, LEIKKAUS E - E



KALEVALANTIE, LEIKKAUS F - F



### SELITE

- yhdistetty jalankulku- ja pyörätie
- kasvillisuus
- huoltoajoyhteys
- pyöräilyn laatureitti
- ajorata
- katualue, liikennealue
- kiveys, saareke
- jalkakäytävä
- joukkoliikenteen aluevaraus
- tonttiliittymä
- pysäköinti

 Espoon kaupunkisuunnittelukeskus Esbo stadsplaneringscentral	Vaihe <b>b</b>	KSL
	Liikennesuunnitteluyksikkö Trafikplaneringsenheten	Asianumero 5461/10.02.03/2021
<b>METSÄNPOJANPOLKU</b> Asemakaavan muutos  <b>KATUKARTTA</b>	Piirtäjä <b>TPä</b>	Suunnittelija <b>Oko</b>
	Konsultti <b>Sitowise</b>	Konsultin suun / tark -
	Päivämäärä 24.11.2021	Liite <b>2</b>
	Piir. nro <b>7410</b>	Alue <b>213411</b>
Koordinaatio Tasokoordinaattijärjestelmä ETRS-GK25FIN, korkeusjärjestelmä N2000	Mittakaava 1:1500	

