

Asemakaavan seurantalomake

Asemakaavan perustiedot ja yhteenveto

Kunta	049 Espoo	Täyttämispvm	22.04.2022
Kaavan nimi	Jääskelä		
Hyväksymispvm		Ehdotuspvm	18.08.2010
Hyväksyjä		Vireilletulosta ilm. pvm	16.03.2009
Hyväksymispykälä		Kunnan kaavatunnus	117900
Generoitu kaavatunnus			
Kaava-alueen pinta-ala [ha]	20,5740	Uusi asemakaavan pinta-ala [ha]	20,5740
Maanalaisen tilojen pinta-ala [ha]		Asemakaavan muutoksen pinta-ala [ha]	

Ranta-asemakaava	Rantaviivan pituus [km]	
Rakennuspaikat [lkm]	Omarantaiset	Ei-omarantaiset
Lomarakennuspaikat [lkm]	Omarantaiset	Ei-omarantaiset

Aluevaraukset	Pinta-ala [ha]	Pinta-ala [%]	Kerrosala [k-m ²]	Tehokkuus [e]	Pinta-alan muut. [ha +/-]	Kerrosalan muut. [k-m ² +/-]
Yhteensä	20,5740	100,0	27811	0,14	20,5740	27811
A yhteensä	11,2649	54,8	27811	0,25	11,2649	27811
P yhteensä						
Y yhteensä						
C yhteensä						
K yhteensä						
T yhteensä						
V yhteensä	3,5768	17,4	0		3,5768	0
R yhteensä						
L yhteensä	4,4525	21,6	0		4,4525	0
E yhteensä	1,2798	6,2	0		1,2798	0
S yhteensä						
M yhteensä						
W yhteensä						

Maanalaiset tilat	Pinta-ala [ha]	Pinta-ala [%]	Kerrosala [k-m ²]	Pinta-alan muut. [ha +/-]	Kerrosalan muut. [k-m ² +/-]
Yhteensä					

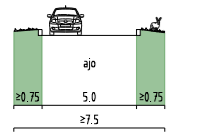
Rakennussuojelu	Suojellut rakennukset		Suojeltujen rakennusten muutos	
	[lkm]	[k-m ²]	[lkm +/-]	[k-m ² +/-]
Yhteensä				

Alamerkinnot

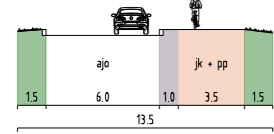
Aluevaraukset	Pinta-ala [ha]	Pinta-ala [%]	Kerrosala [k-m ²]	Tehokkuus [e]	Pinta-alan muut. [ha +/-]	Kerrosalan muut. [k-m ² +/-]
Yhteensä	20,5740	100,0	27811	0,14	20,5740	27811
A yhteensä	11,2649	54,8	27811	0,25	11,2649	27811
AO_	0,2342	2,1	234	0,10	0,2342	234
AP	0,5616	5,0	1404	0,25	0,5616	1404
AO	10,4691	92,9	26173	0,25	10,4691	26173
P yhteensä						
Y yhteensä						
C yhteensä						
K yhteensä						
T yhteensä						
V yhteensä	3,5768	17,4	0		3,5768	0
VL	3,5768	100,0	0		3,5768	0
R yhteensä						
L yhteensä	4,4525	21,6	0		4,4525	0
Kadut	4,4525	100,0	0		4,4525	0
E yhteensä	1,2798	6,2	0		1,2798	0
EV	1,2798	100,0	0		1,2798	0
S yhteensä						
M yhteensä						
W yhteensä						

OHJEELLISET POIKKILEIKKAUKSET

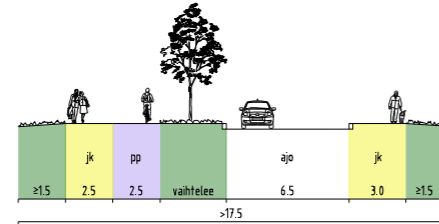
Ruisrääkantie, Yölaulantie,
Kehrääjantie, Viiräisentie,
Päivälinnuntie, Yölinnuntie



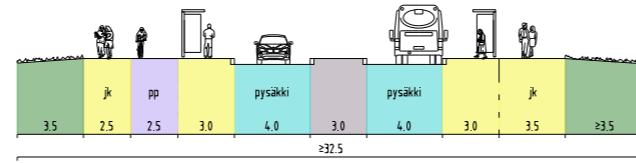
Pohjoinen Lintuvaarantie



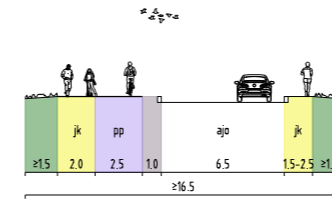
Kissapöllöntie



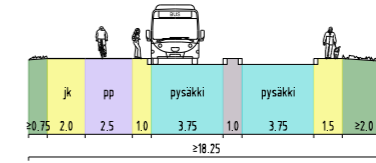
Kissapöllöntie (hidastebussipysäkin kohdalta)



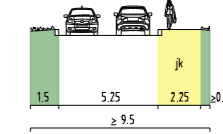
Hämeenkylläntie



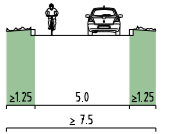
Hämeenkylläntie (hidastebussipysäkin kohdalta)



Jääskeläntie
(väliä Hämeenkylläntie -
Pohjoinen Lintuvaarantie)



Jääskeläntie
(Pohjoisesta Lintuvaarantiestä itään)



- ajorata
- yhdistetty jalkakäytävä ja pyörätie
- jalkakäytävä
- pyörätie
- ulkoilutie
- katualue
- kivveys / saareke
- joukkoliikennepysäkki
- pysäköinti

Espoon kaupunkisuunnittelukeskus Esbo stadsplaneringscentral Liikennesuunnittelukeskus Trafikplaneringscentralen	Projekti	d	KH
	5136/10.02.2020		
JÄÄSKELÄ Asemakaava KATUKARTTA	Projekti	MM	Suorittaja
	5136/10.02.2020	Ramboll	TPe
	Päiväys	16.03.2009	Laatija
	7275	2	
Maastakaava	1:2000	Alue	117900

