
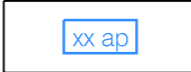


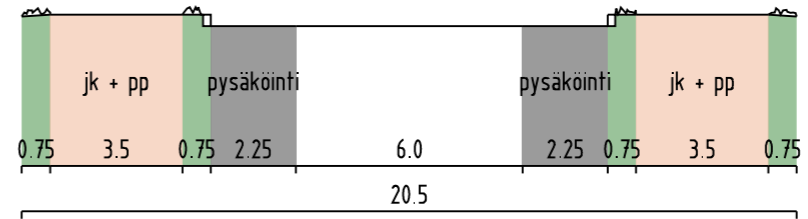


SELITE

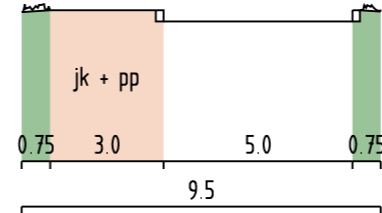
-  tonttiliittymä
-  yleisten autopaikkojen lukumäärä
-  pysäköinti tonteilla
-  yleisten pyöräpaikkojen lukumäärä

OHJEELLISET POIKKILEIKKAUKSET





MERIPOIJU, LEIKKAUS A - A




MERIUSVA, LEIKKAUS B - B



SELITE

-  ajorata
-  katualue
-  yhdistetty jalankulku- ja pyörätie
-  pysäköinti

 Espoon kaupunkisuunnittelukeskus Esbo stadsplaneringscentral	Valhe	a	KSL	
	Liikennesuunnitteluyksikkö Trafikplaneringsenheten	Asianumero	721/10.02.03/2022	-
<b>MERIPOIJU</b> Asemakaavan muutos  <b>KATUKARTTA</b>	Päivä	TPä	Suunnittelija KLL	
	Konsultti	Ramboll	Konsultin suun / tark	
	Päivämäärä	08.06.2022	Lilte	2
	Piir. no	7435	Alue	412502
Koordinaatio	Tasokoordinaattijärjestelmä ETRS-GK25FIN, korkeusjärjestelmä N2000	Mittakaava	1:1000	