

Asemakaavan seurantalomake

Asemakaavan perustiedot ja yhteenveto

Kunta	049 Espoo	Täyttämispvm	21.04.2022
Kaavan nimi	Mäkkylänkuja		
Hyväksymispvm		Ehdotuspvm	10.11.2021
Hyväksyjä		Vireilletulosta ilm. pvm	04.03.2020
Hyväksymispykälä		Kunnan kaavatunnus	116201
Generoitu kaavatunnus			
Kaava-alueen pinta-ala [ha]	3,1862	Uusi asemakaavan pinta-ala [ha]	
Maanalaisen tilojen pinta-ala [ha]		Asemakaavan muutoksen pinta-ala [ha]	3,1862

Ranta-asemakaava	Rantaviivan pituus [km]	
Rakennuspaikat [lkm]	Omarantaiset	Ei-omarantaiset
Lomarakennuspaikat [lkm]	Omarantaiset	Ei-omarantaiset

Aluevaraukset	Pinta-ala [ha]	Pinta-ala [%]	Kerrosala [k-m ²]	Tehokkuus [e]	Pinta-alan muut. [ha +/-]	Kerrosalan muut. [k-m ² +/-]
Yhteensä	3,1862	100,0	17100	0,54	0,0000	10900
A yhteensä	1,5839	49,7	15100	0,95	1,5839	15100
P yhteensä						
Y yhteensä					-2,3096	-6200
C yhteensä						
K yhteensä	0,4273	13,4	2000	0,47	0,4273	2000
T yhteensä						
V yhteensä					-0,7885	
R yhteensä						
L yhteensä	0,9479	29,8			0,8598	
E yhteensä	0,2271	7,1			0,2271	
S yhteensä						
M yhteensä						
W yhteensä						

Maanalaiset tilat	Pinta-ala [ha]	Pinta-ala [%]	Kerrosala [k-m ²]	Pinta-alan muut. [ha +/-]	Kerrosalan muut. [k-m ² +/-]
Yhteensä					

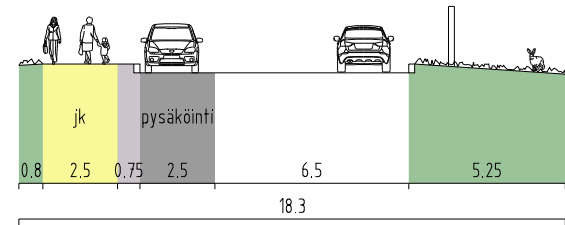
Rakennussuojelu	Suojellut rakennukset		Suojeltujen rakennusten muutos	
	[lkm]	[k-m ²]	[lkm +/-]	[k-m ² +/-]
Yhteensä				

Alamerkinnot

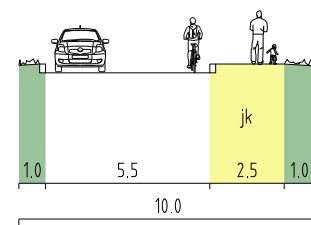
Aluevaraukset	Pinta-ala [ha]	Pinta-ala [%]	Kerrosala [k-m ²]	Tehokkuus [e]	Pinta-alan muut. [ha +/-]	Kerrosalan muut. [k-m ² +/-]
Yhteensä	3,1862	100,0	17100	0,54	0,0000	10900
A yhteensä	1,5839	49,7	15100	0,95	1,5839	15100
AK	1,1891	75,1	14950	1,26	1,1891	14950
AH	0,3948	24,9	150	0,04	0,3948	150
P yhteensä						
Y yhteensä					-2,3096	-6200
YOS					-2,3096	-6200
C yhteensä						
K yhteensä	0,4273	13,4	2000	0,47	0,4273	2000
KL	0,4273	100,0	2000	0,47	0,4273	2000
T yhteensä						
V yhteensä					-0,7885	
VL					-0,7885	
R yhteensä						
L yhteensä	0,9479	29,8			0,8598	
Kadut	0,5206	54,9			0,4325	
LPA	0,4273	45,1			0,4273	
E yhteensä	0,2271	7,1			0,2271	
EV	0,2271	100,0			0,2271	
S yhteensä						
M yhteensä						
W yhteensä						

OHJEELLISET POIKKILEIKKAUKSET

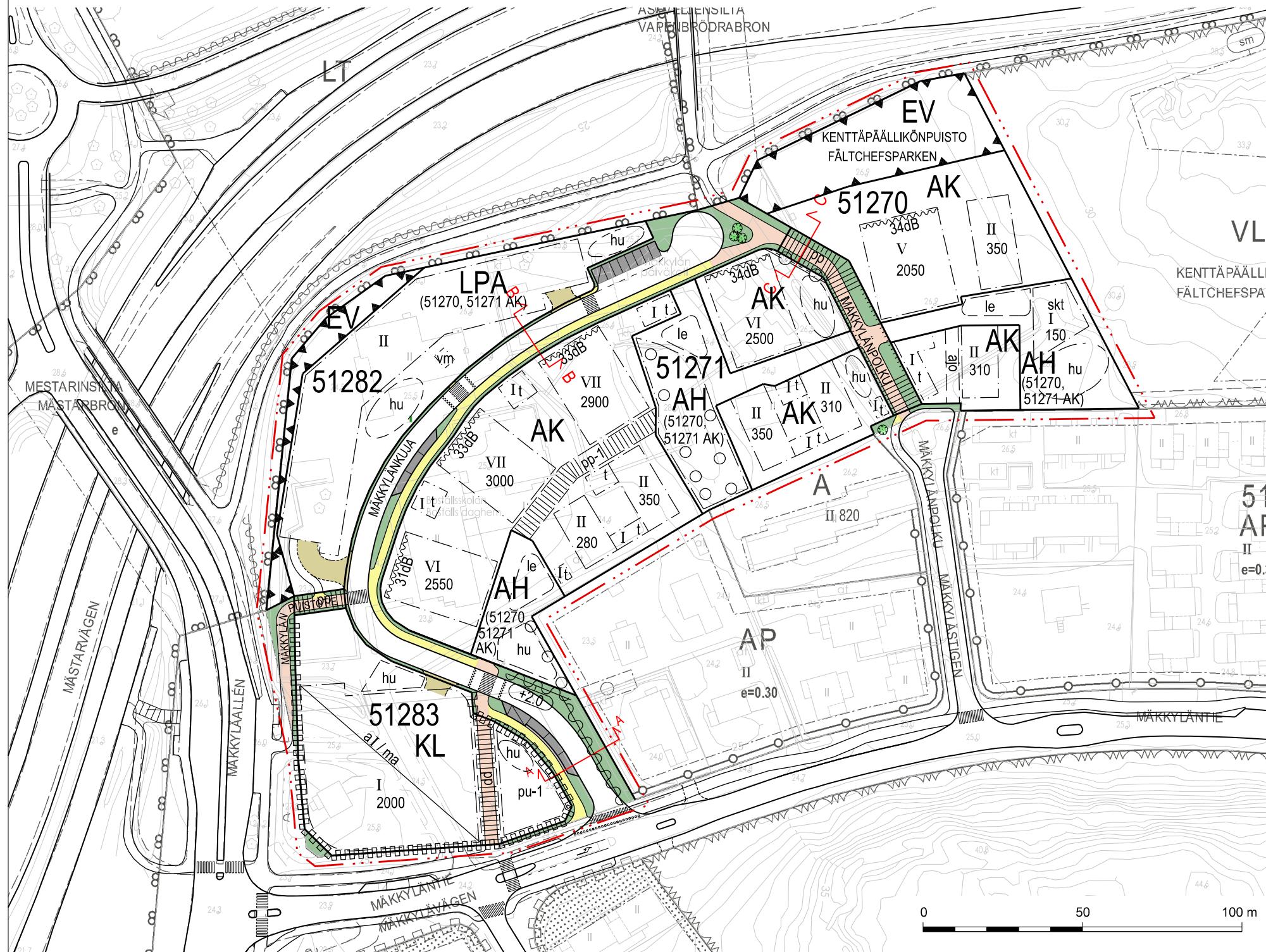
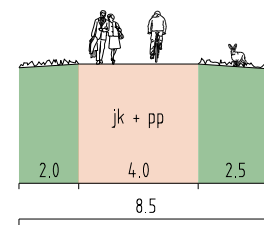
MÄKKYLÄNKUJA
LEIKKAUS A - A





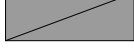

MÄKKYLÄNKUJA
LEIKKAUS B - B




MÄKKYLÄNPOLKU
LEIKKAUS C - C



SELITE

-  ajorata
-  yhdistetty jalankulku- ja pyörätie
-  jalkakäytävä
-  katualue, liikennealue
-  pysäköinti
-  pysäköinti liikuntaesteisille
-  tonttillittymä

 Espoon kaupunkisuunnittelukeskus Esbo stadsplaneringscentral	Valhe	b	KSL
	Liikennesuunnitteluyksikkö Trafikplaneringsenheten	Asianumero	5134/10.02.03/2020
MÄKKYLÄNKUJA Asemakaavan muutos KATUKARTTA	Päivämäärä	MM	Suunnittaja KV
	Piir. no	-	Konsultin suun / tark -
	Mittakaava	7407	Lähe 2
	Koordinaatio	1:1500	Alue 116201
Tasokoordinaattijärjestelmä ETRS-GK25FIN, korkeusjärjestelmä N2000			