

Asemakaavan seurantalomake

Asemakaavan perustiedot ja yhteenveto

| | | | |
|------------------------------------|-----------------------|--------------------------------------|-------------------|
| Kunta | 049 Espoo | Täyttämispvm | 25.04.2022 |
| Kaavan nimi | Koronakulma II | | |
| Hyväksymispvm | | Ehdotuspvm | |
| Hyväksyjä | | Vireilletulosta ilm. pvm | 18.11.2020 |
| Hyväksymispykälä | | Kunnan kaavatunnus | 322024 |
| Generoitu kaavatunnus | | | |
| Kaava-alueen pinta-ala [ha] | 1,8712 | Uusi asemakaavan pinta-ala [ha] | |
| Maanalaisen tilojen pinta-ala [ha] | | Asemakaavan muutoksen pinta-ala [ha] | 1,8712 |

| | | |
|---------------------------------|-------------------------|-----------------|
| Ranta-asemakaava | Rantaviivan pituus [km] | |
| Rakennuspaikat [lkm] | Omarantaiset | Ei-omarantaiset |
| Lomarakennuspaikat [lkm] | Omarantaiset | Ei-omarantaiset |

| Aluevaraukset | Pinta-ala [ha] | Pinta-ala [%] | Kerrosala [k-m ²] | Tehokkuus [e] | Pinta-alan muut. [ha +/-] | Kerrosalan muut. [k-m ² +/-] |
|-------------------|----------------|---------------|-------------------------------|---------------|---------------------------|---|
| Yhteensä | 1,8712 | 100,0 | 7100 | 0,38 | 0,0000 | -1275 |
| A yhteensä | 0,3955 | 21,1 | 7100 | 1,80 | 0,3955 | 7100 |
| P yhteensä | | | | | -0,1355 | |
| Y yhteensä | | | | | | |
| C yhteensä | | | | | | |
| K yhteensä | 0,0000 | | | | -0,2980 | -3575 |
| T yhteensä | | | | | | |
| V yhteensä | | | | | | |
| R yhteensä | | | | | | |
| L yhteensä | 1,4757 | 78,9 | 0 | | 0,0380 | -4800 |
| E yhteensä | | | | | | |
| S yhteensä | | | | | | |
| M yhteensä | | | | | | |
| W yhteensä | | | | | | |

| Maanalaiset tilat | Pinta-ala [ha] | Pinta-ala [%] | Kerrosala [k-m ²] | Pinta-alan muut. [ha +/-] | Kerrosalan muut. [k-m ² +/-] |
|-------------------|----------------|---------------|-------------------------------|---------------------------|---|
| Yhteensä | | | | | |

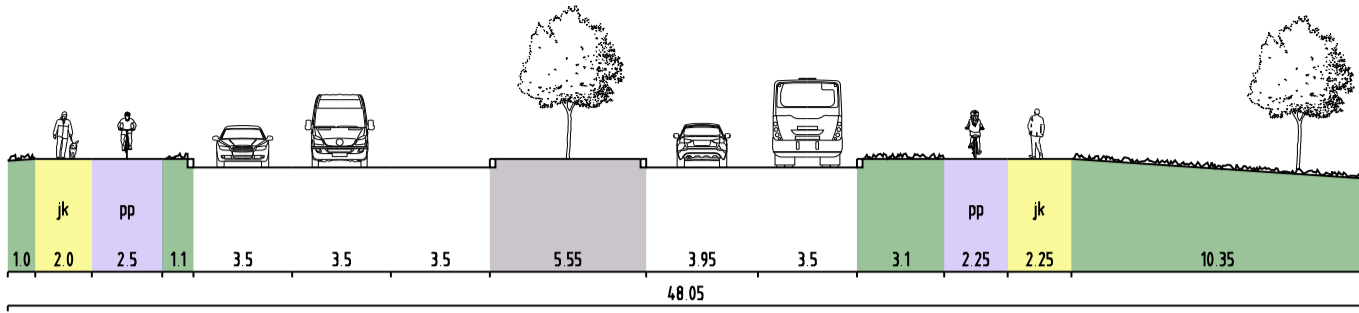
| Rakennussuojelu | Suojellut rakennukset | | Suojeltujen rakennusten muutos | |
|-----------------|-----------------------|---------------------|--------------------------------|------------------------|
| | [lkm] | [k-m ²] | [lkm +/-] | [k-m ² +/-] |
| Yhteensä | | | | |

Alamerkinnot

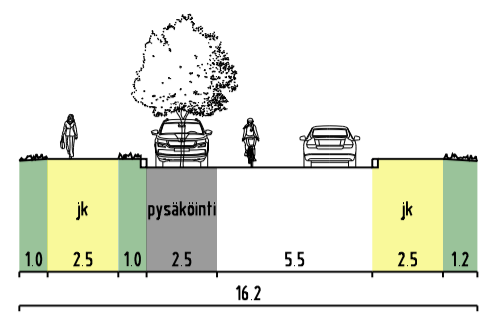
| Aluevaraukset | Pinta-ala [ha] | Pinta-ala [%] | Kerrosala [k-m ²] | Tehokkuus [e] | Pinta-alan muut. [ha +/-] | Kerrosalan muut. [k-m ² +/-] |
|-------------------|-------------------|------------------|----------------------------------|------------------|------------------------------|--|
| Yhteensä | 1,8712 | 100,0 | 7100 | 0,38 | 0,0000 | -1275 |
| A yhteensä | 0,3955 | 21,1 | 7100 | 1,80 | 0,3955 | 7100 |
| AK-1 | 0,3955 | 100,0 | 7100 | 1,80 | 0,3955 | 7100 |
| P yhteensä | | | | | -0,1355 | |
| PI | | | | | -0,1355 | |
| Y yhteensä | | | | | | |
| C yhteensä | | | | | | |
| K yhteensä | 0,0000 | | | | -0,2980 | -3575 |
| K | 0,0000 | | | | -0,2980 | -3575 |
| T yhteensä | | | | | | |
| V yhteensä | | | | | | |
| R yhteensä | | | | | | |
| L yhteensä | 1,4757 | 78,9 | 0 | | 0,0380 | -4800 |
| Kadut | 1,1469 | 77,7 | | | 0,0380 | |
| LPA | 0,3288 | 22,3 | 0 | | 0,0000 | -4800 |
| E yhteensä | | | | | | |
| S yhteensä | | | | | | |
| M yhteensä | | | | | | |
| W yhteensä | | | | | | |

OHJEELLISET POIKKILEIKKAUKSET

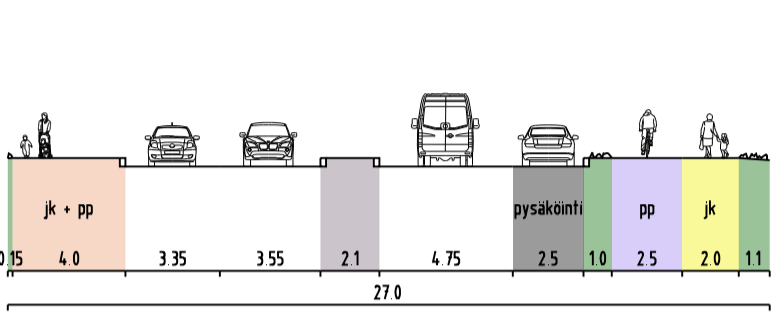
KUITINMÄENTIE, LEIKKAUS A - A



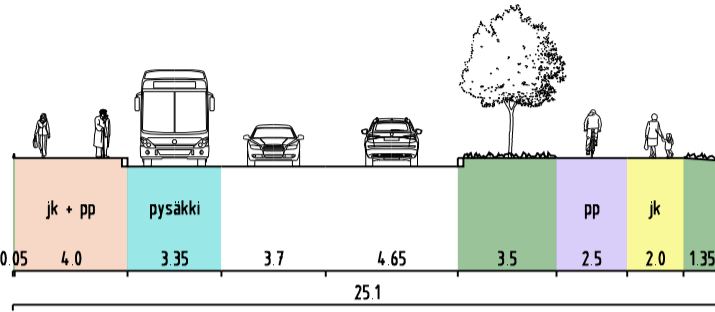
KORONAKATU, LEIKKAUS D - D



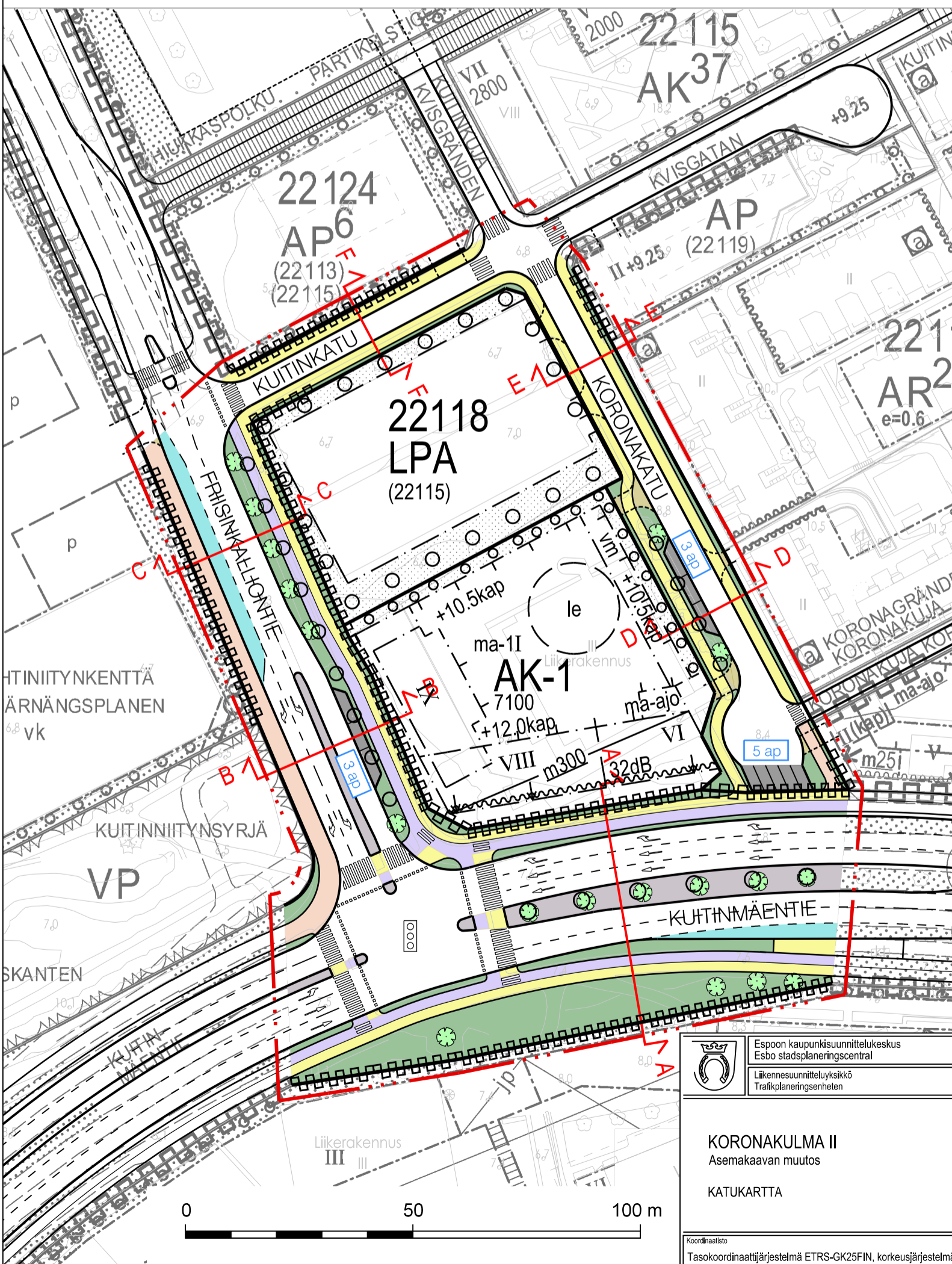
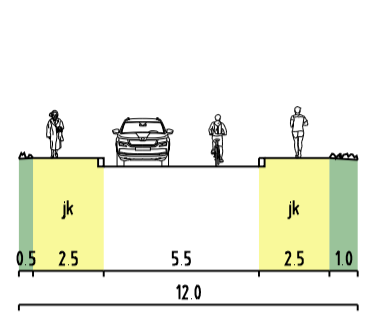
FRIISINKALLIONTIE, LEIKKAUS B - B



FRIISINKALLIONTIE, LEIKKAUS C - C



KORONAKATU, LEIKKAUS E - E
KUITINKATU, LEIKKAUS F - F



SELITE

- ajorata
- jalkakäytävä
- pyörätie
- yhdistetty jalankulku- ja pyörätie
- joukko liikennepysäkki
- pysäköinti
- autopaikkojen lukumäärä
- kiveys, saareke
- katualue
- katupuu

| | | | |
|--|--|--------------------|-----------------------|
| Espoon kaupunkisuunnittelukeskus Esbo stadsplaneringscentral Liikennesuunnitteluyksikkö Trafikplaneringsenheten | Vaihe | a | KSL |
| | Asianumero | 5382/10.02.03/2020 | - |
| KORONAKULMA II Asemakaavan muutos KATUKARTTA | Pitäjä | TPä | Suunnittelija SMä |
| | Konsultti | WSP | Konsultin suun / tark |
| | Päivämäärä | 11.05.2022 | Lille |
| | Piir. nro | 7427 | Alue |
| Koordinaatisto | Tasokoordinaattijärjestelmä ETRS-GK25FIN, korkeusjärjestelmä N2000 | Mittakaava | 1:1000 |
| | | | 322024 |