

Asemakaavan seurantalomake

Asemakaavan perustiedot ja yhteenveto

Kunta	049 Espoo	Täyttämispvm	22.02.2022
Kaavan nimi	Valokeilanaukio		
Hyväksymispvm		Ehdotuspvm	09.12.2021
Hyväksyjä		Vireilletulosta ilm. pvm	20.01.2021
Hyväksymispykälä		Kunnan kaavatunnus	049220837
Generoitu kaavatunnus			
Kaava-alueen pinta-ala [ha]	1,6659	Uusi asemakaavan pinta-ala [ha]	0,0000
Maanalaisen tilojen pinta-ala [ha]	0,0000	Asemakaavan muutoksen pinta-ala [ha]	1,6659

Ranta-asemakaava	Rantaviivan pituus [km]	
Rakennuspaikat [lkm]	Omarantaiset	Ei-omarantaiset
Lomarakennuspaikat [lkm]	Omarantaiset	Ei-omarantaiset

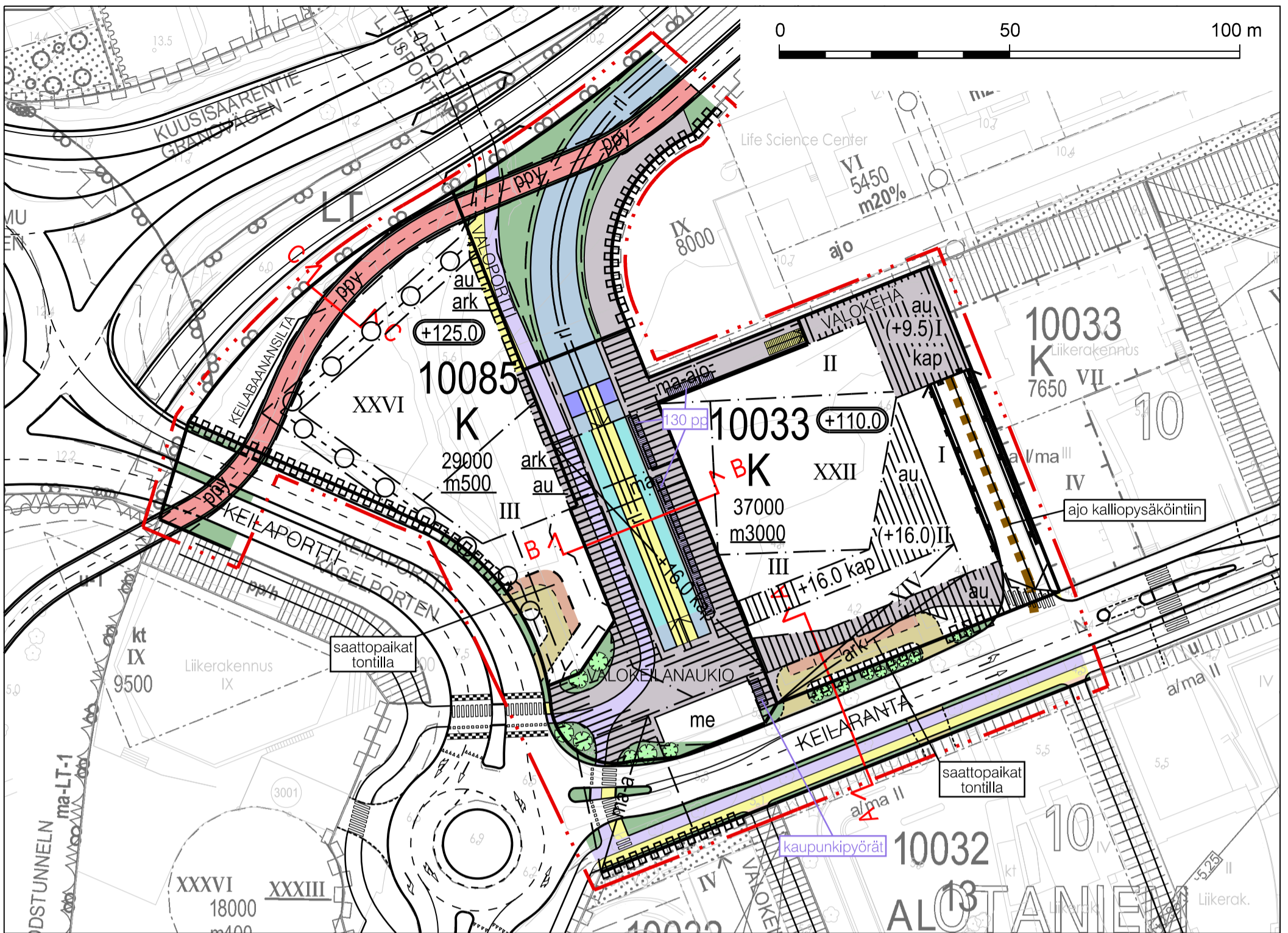
Aluevaraukset	Pinta-ala [ha]	Pinta-ala [%]	Kerrosala [k-m ²]	Tehokkuus [e]	Pinta-alan muut. [ha +/-]	Kerrosalan muut. [k-m ² +/-]
Yhteensä	1,6659	100,0	66000	3,96	0,0000	53250
A yhteensä						
P yhteensä						
Y yhteensä						
C yhteensä						
K yhteensä	0,8865	53,2	66000	7,45	0,3241	53250
T yhteensä						
V yhteensä					-0,0205	
R yhteensä						
L yhteensä	0,7794	46,8			-0,3036	
E yhteensä						
S yhteensä						
M yhteensä						
W yhteensä						

Maanalaiset tilat	Pinta-ala [ha]	Pinta-ala [%]	Kerrosala [k-m ²]	Pinta-alan muut. [ha +/-]	Kerrosalan muut. [k-m ² +/-]
Yhteensä					

Rakennussuojelu	Suojellut rakennukset		Suojeltujen rakennusten muutos	
	[lkm]	[k-m ²]	[lkm +/-]	[k-m ² +/-]
Yhteensä				

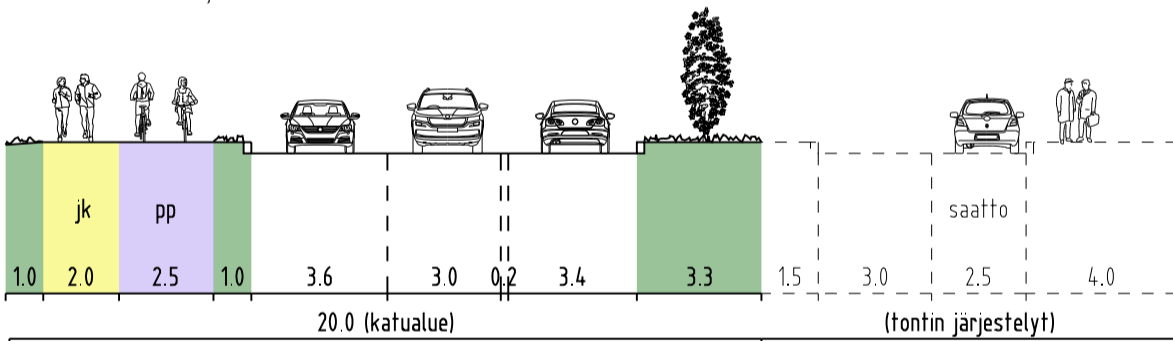
Alamerkinnot

Aluevaraukset	Pinta-ala [ha]	Pinta-ala [%]	Kerrosala [k-m ²]	Tehokkuus [e]	Pinta-alan muut. [ha +/-]	Kerrosalan muut. [k-m ² +/-]
Yhteensä	1,6659	100,0	66000	3,96	0,0000	53250
A yhteensä						
P yhteensä						
Y yhteensä						
C yhteensä						
K yhteensä	0,8865	53,2	66000	7,45	0,3241	53250
K	0,8865	100,0	66000	7,45	0,3241	53250
T yhteensä						
V yhteensä					-0,0205	
V (vanha PI)					-0,0205	
R yhteensä						
L yhteensä	0,7794	46,8			-0,3036	
Kadut	0,4829	62,0			-0,1019	
Kat uauk./t orit	0,2965	38,0			0,0089	
LT	0,0000				-0,2106	
E yhteensä						
S yhteensä						
M yhteensä						
W yhteensä						

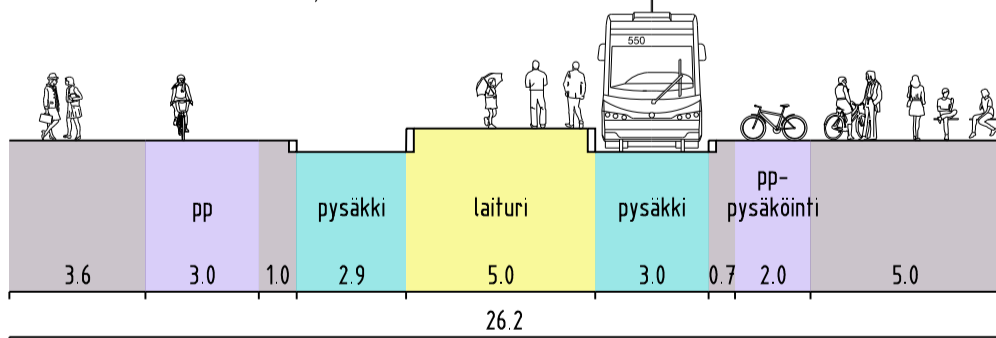


OHJEELLISET POIKKILEIKKAUKSET 1:200

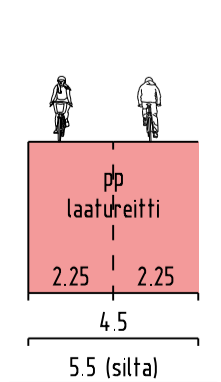
KEILARANTA, LEIKKAUS A - A



VALOKEILANAUKIO, LEIKKAUS B - B



KEILABAANANSILTA, LEIKKAUS C - C



SELITE

- ajorata
- katualue
- aukio
- tonttillittymä
- saattopaikka
- kasvillisuus
- ajoyhteys
- portaatt
- noususuunta
- jalkakäytävä
- pyöräilyn laatureitti
- pyörätie
- joukkoliikennekatu
- joukkoliikennepysäkki
- raitiotien ylityspaikka
- pyöräpysäköinti
- pyöräpaikkojen lukumäärä

	Espoon kaupunkisuunnittelukeskus Esbo stadsplaneringscentral	Vaihe	b	KSL
	Liikennesuunnitteluyksikkö Trafikplaneringsenheten	Asianumero 5611/10.02.03/2021		
VALOKEILANAUKIO Asemakaavan muutos KATUKARTTA		Piirtäjä	TPä	Suunnittelija
		Konsultti	Sitowise	Konsultin suun / tark
Koordinaatisto Tasokoordinaattijärjestelmä ETRS-GK25FIN, korkeusjärjestelmä N2000		Päivämäärä	09.12.2021	Lite
		Piir. nro	7412	Alue
		Mittakaava	1:1000	220837