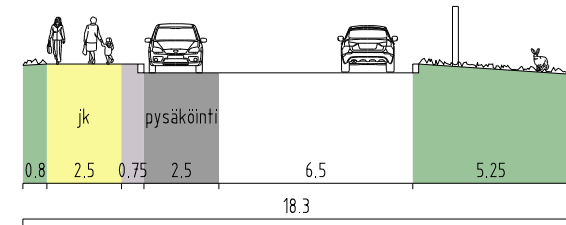
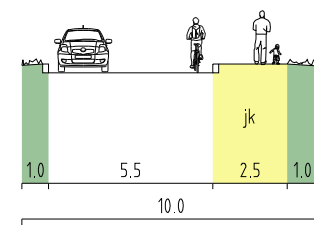


# OHJEELLISET POIKKILEIKKAUKSET

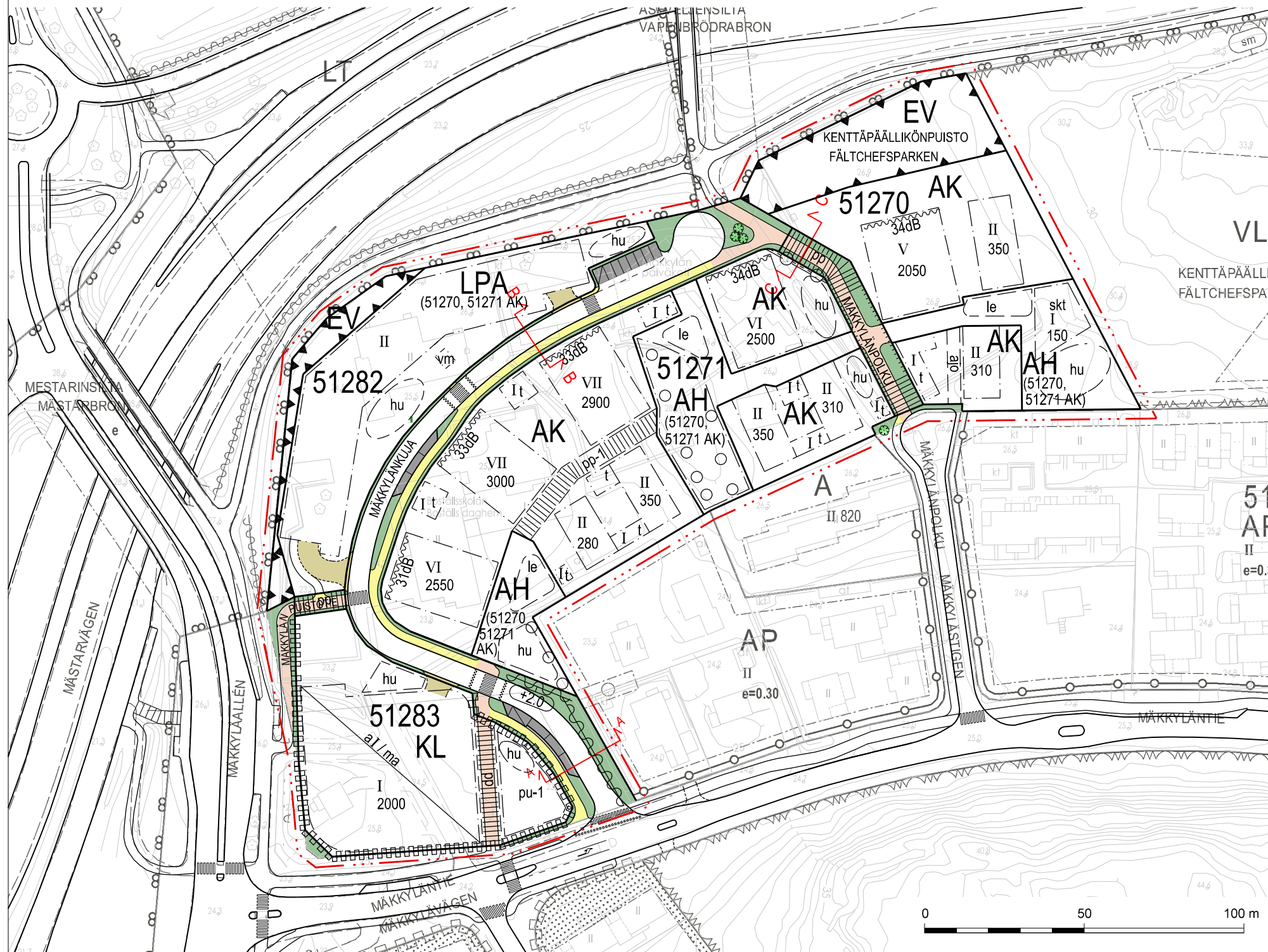
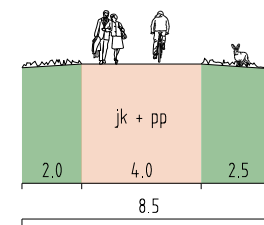
MÄKKYLÄNKUJA  
LEIKKAUS A - A



MÄKKYLÄNKUJA  
LEIKKAUS B - B




MÄKKYLÄNPOLKU  
LEIKKAUS C - C



## SELITE

-  ajorata
-  yhdistetty jalankulku- ja pyörätie
-  jalkakäytävä
-  katualue, liikennealue
-  pysäköinti
-  pysäköinti liikuntaesteisille
-  tonttillittymä

 Espoon kaupunkisuunnittelukeskus Esbo stadsplaneringscentral	Valhe	<b>b</b>	KSL
	Liikennesuunnitteluyksikkö Trafikplaneringsenheten	Asianumero	5134/10.02.03/2020
<b>MÄKKYLÄNKUJA</b> Asemakaavan muutos  KATUKARTTA	Päivämäärä	MM	Suunnittaja KV
	Piir. no	-	Konsultin suun / tark -
	Mittakaava	7407	Lilje 2
	Koordinaatio	1:1500	Alue <b>116201</b>
Tasokoordinaattijärjestelmä ETRS-GK25FIN, korkeusjärjestelmä N2000			