
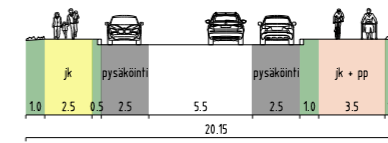


SELITE

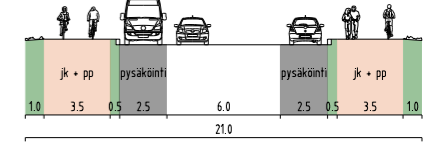
-  ajorata
-  jalkakäytävä
-  yhdistetty jalankulku- ja pyörätie
-  ulkoilutie
-  latu
-  autopaikkojen lukumäärä
-  pihakatu
-  katualue, liikennealue
-  joukkoliikennepysäkki
-  pysäköinti
-  huolto- / saattopaikka
-  kiveys, saareke
-  korttelisuunnitelman mukainen tonttijärjestelmä

OHJEELLISET POIKKILEIKKAUKSET

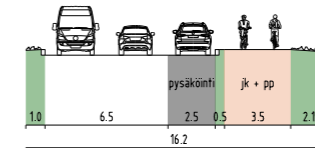
KRANNILANKUJA, LEIKKAUS A - A



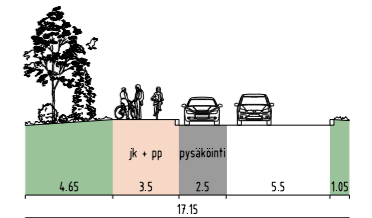
KRANNILANKALLIO, LEIKKAUS B - B



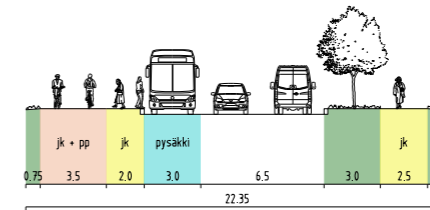
VANHA NYGRANNAKSENTIE, LEIKKAUS C - C



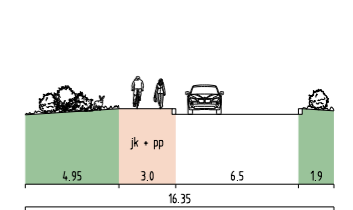
VANHA NYGRANNAKSENTIE, LEIKKAUS D - D



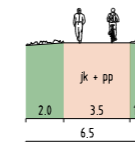
KRANNINPELTO, LEIKKAUS E - E



KRANNINPELTO, LEIKKAUS F - F



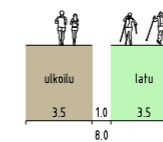
NYGRANNAKSENPOJKU, LEIKKAUS G - G



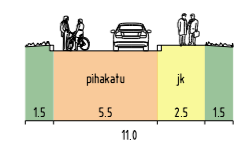
RYIJYPOLKU, LEIKKAUS H - H




TAAVINSUONREITTI, LEIKKAUS I - I



KRANNINKULMA, KRANNILANMETSÄ, LEIKKAUS J - J



 Espoon kaupunkisuunnittelukeskus Esbo stadsplaneringscentral Liikennesuunnitteluyksikkö Trafikplaneringsenheten	Valhe C	KSL -
	Asianumero 5829/10.02.03/2020	Suunnittelija MaH
NYGRANNAS Asemakaava ja asemakaavan muutos KATUKARTTA	Konsultti WSP, Ramboll	Konsultin suun / tark -
	Päivämäärä 27.03.2018	Liite 2
	Pii. no 6895	Alue 241700
Koordinaatio Tasokoordinaattijärjestelmä ETRS-GK25FIN, korkeusjärjestelmä N2000	Mittakaava 1:4000	