

# Asemakaavan seurantalomake

## Asemakaavan perustiedot ja yhteenveto

|                                    |                    |                                      |                   |
|------------------------------------|--------------------|--------------------------------------|-------------------|
| Kunta                              | <b>049 Espoo</b>   | Täyttämispvm                         | <b>14.12.2021</b> |
| Kaavan nimi                        | <b>AVARUUSKATU</b> |                                      |                   |
| Hyväksymispvm                      |                    | Ehdotuspvm                           | <b>16.09.2021</b> |
| Hyväksyjä                          |                    | Vireilletulosta ilm. pvm             | <b>10.06.2020</b> |
| Hyväksymispykälä                   |                    | Kunnan kaavatunnus                   | <b>322030</b>     |
| Generoitu kaavatunnus              |                    |                                      |                   |
| Kaava-alueen pinta-ala [ha]        | <b>2,2827</b>      | Uusi asemakaavan pinta-ala [ha]      | <b>0,0000</b>     |
| Maanalaisen tilojen pinta-ala [ha] | <b>0,0000</b>      | Asemakaavan muutoksen pinta-ala [ha] | <b>2,2827</b>     |

### Ranta-asemakaava

Rantaviivan pituus [km]

### Rakennuspaikat [lkm]

Omarantaiset

Ei-omarantaiset

### Lomarakennuspaikat [lkm]

Omarantaiset

Ei-omarantaiset

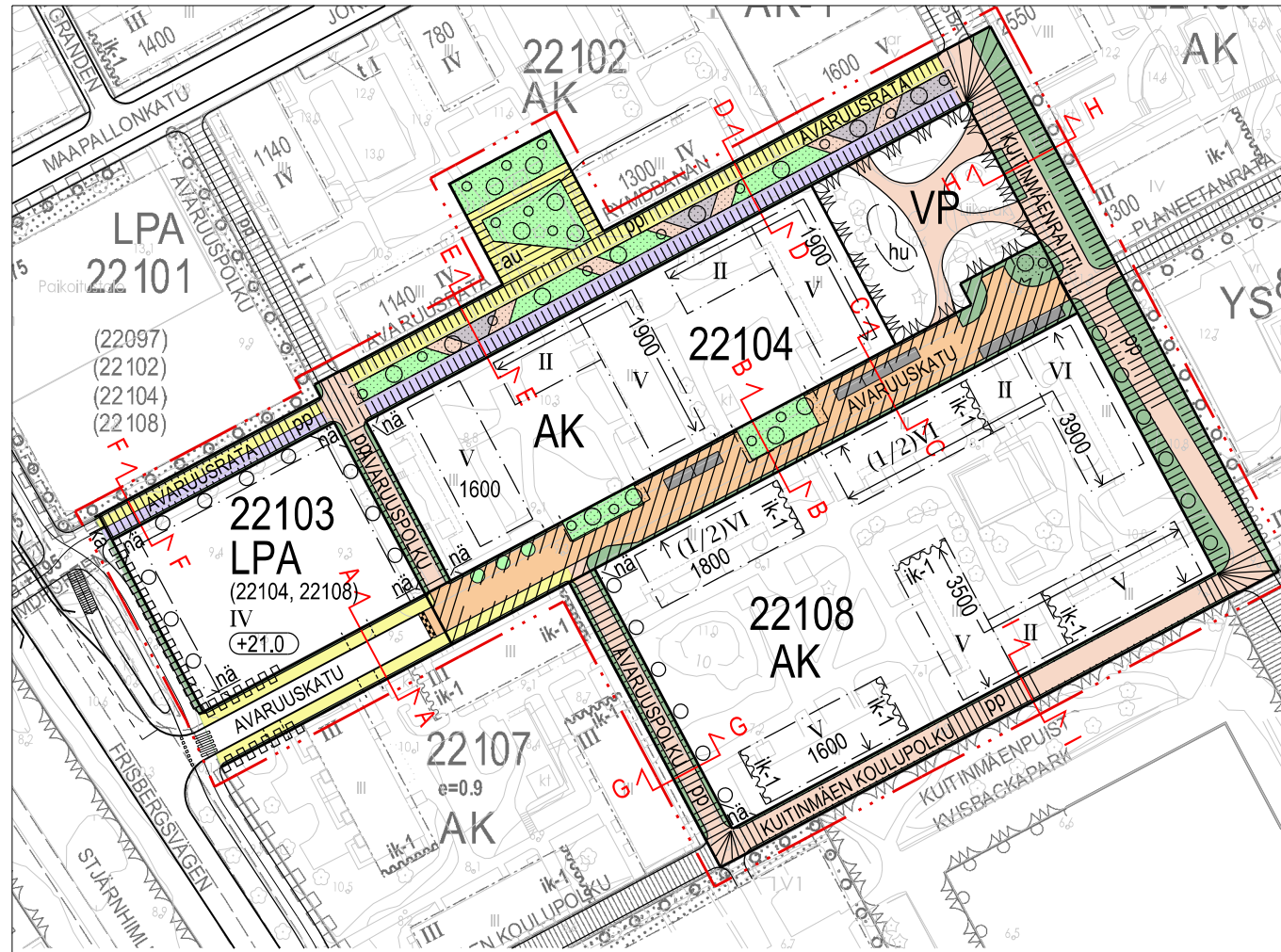
| Aluevaraukset     | Pinta-ala [ha] | Pinta-ala [%] | Kerrosala [k-m <sup>2</sup> ] | Tehokkuus [e] | Pinta-alan muut. [ha +/-] | Kerrosalan muut. [k-m <sup>2</sup> +/-] |
|-------------------|----------------|---------------|-------------------------------|---------------|---------------------------|---|
| <b>Yhteensä</b>   | <b>2,2827</b>  | <b>100,0</b>  | <b>16200</b>                  | <b>0,71</b>   | <b>0,0000</b>             | <b>2205</b>                             |
| <b>A yhteensä</b> | 1,1184         | 49,0          | 16200                         | 1,45          | 0,0000                    | 6080                                    |
| <b>P yhteensä</b> |                |               |                               |               |                           |   |
| <b>Y yhteensä</b> |                |               |                               |               |                           |   |
| <b>C yhteensä</b> |                |               |                               |               |                           |   |
| <b>K yhteensä</b> |                |               |                               |               |                           |   |
| <b>T yhteensä</b> |                |               |                               |               |                           |   |
| <b>V yhteensä</b> | 0,1310         | 5,7           |                               |               | 0,0124                    | -75                                     |
| <b>R yhteensä</b> |                |               |                               |               |                           |   |
| <b>L yhteensä</b> | 1,0333         | 45,3          |                               |               | -0,0124                   | -3800                                   |
| <b>E yhteensä</b> |                |               |                               |               |                           |   |
| <b>S yhteensä</b> |                |               |                               |               |                           |   |
| <b>M yhteensä</b> |                |               |                               |               |                           |   |
| <b>W yhteensä</b> |                |               |                               |               |                           |   |

| Maanalaiset tilat | Pinta-ala [ha] | Pinta-ala [%] | Kerrosala [k-m <sup>2</sup> ] | Pinta-alan muut. [ha +/-] | Kerrosalan muut. [k-m <sup>2</sup> +/-] |
|-------------------|----------------|---------------|-------------------------------|---------------------------|---|
| <b>Yhteensä</b>   |                |               |                               |                           |   |

| Rakennussuojelu | Suojellut rakennukset |                     | Suojeltujen rakennusten muutos |                        |
|-----------------|-----------------------|---------------------|--------------------------------|------------------------|
|                 | [lkm]                 | [k-m <sup>2</sup> ] | [lkm +/-]                      | [k-m <sup>2</sup> +/-] |
| <b>Yhteensä</b> |                       |                     |                                |                        |

## Alamerkinnot

| <b>Aluevaraukset</b> | <b>Pinta-ala<br/>[ha]</b> | <b>Pinta-ala<br/>[%]</b> | <b>Kerrosala<br/>[k-m<sup>2</sup>]</b> | <b>Tehokkuus<br/>[e]</b> | <b>Pinta-alan muut.<br/>[ha +/-]</b> | <b>Kerrosalan muut.<br/>[k-m<sup>2</sup> +/-]</b> |
|----------------------|---------------------------|--------------------------|--|--------------------------|--------------------------------------|---|
| <b>Yhteensä</b>      | <b>2,2827</b>             | <b>100,0</b>             | <b>16200</b>                           | <b>0,71</b>              | <b>0,0000</b>                        | <b>2205</b>                                       |
| <b>A yhteensä</b>    | 1,1184                    | 49,0                     | 16200                                  | 1,45                     | 0,0000                               | 6080  |
| AK-A                 | 0,0000                    |                          |  |                          | -1,1184                              | -10120  |
| AK                   | 1,1184                    | 100,0                    | 16200                                  | 1,45                     | 1,1184                               | 16200   |
| <b>P yhteensä</b>    |                           |                          |  |                          |                                      |   |
| <b>Y yhteensä</b>    |                           |                          |  |                          |                                      |   |
| <b>C yhteensä</b>    |                           |                          |  |                          |                                      |   |
| <b>K yhteensä</b>    |                           |                          |  |                          |                                      |   |
| <b>T yhteensä</b>    |                           |                          |  |                          |                                      |   |
| <b>V yhteensä</b>    | 0,1310                    | 5,7                      |  |                          | 0,0124                               | -75   |
| VP                   | 0,1310                    | 100,0                    |  |                          | 0,0124                               | -75   |
| <b>R yhteensä</b>    |                           |                          |  |                          |                                      |   |
| <b>L yhteensä</b>    | 1,0333                    | 45,3                     |  |                          | -0,0124                              | -3800   |
| Kadut                | 0,0701                    | 6,8                      |  |                          | -0,1963                              |   |
| Pihakadut            | 0,1886                    | 18,3                     |  |                          | 0,1886                               |   |
| Kat uauk./torit      | 0,0576                    | 5,6                      |  |                          | 0,0576                               |   |
| Kev.liik.kadut       | 0,4997                    | 48,4                     |  |                          | -0,0582                              |   |
| LPA                  | 0,2173                    | 21,0                     |  |                          | -0,0041                              | -3800   |
| <b>E yhteensä</b>    |                           |                          |  |                          |                                      |   |
| <b>S yhteensä</b>    |                           |                          |  |                          |                                      |   |
| <b>M yhteensä</b>    |                           |                          |  |                          |                                      |   |
| <b>W yhteensä</b>    |                           |                          |  |                          |                                      |   |

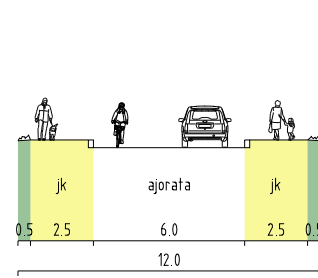


SELITE

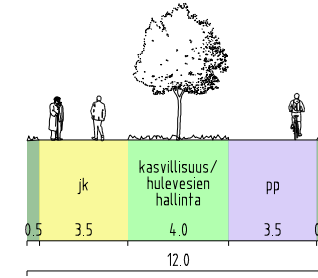
|  |  |  |
|--|--|--|
|  |  |  |
|  |  |  |
|  |  |  |

OHJEELLISET POIKKILEIKKAUKSET

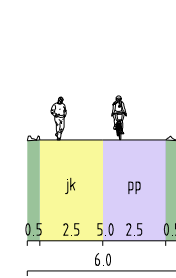
AVARUUSKATU  
LEIKKAUS A - A



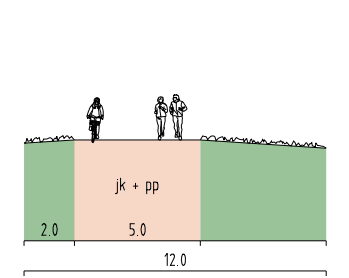
AVARUUSRATA  
LEIKKAUS D - D



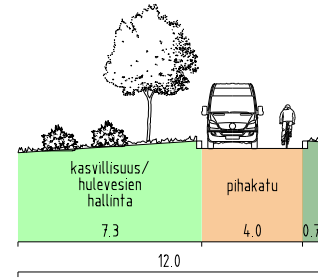
AVARUUSRATA  
LEIKKAUS F - F



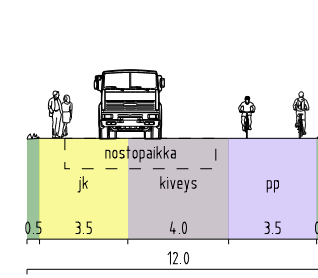
KUITINMÄENRAITTI  
LEIKKAUS H - H



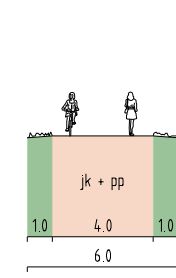
AVARUUSKATU  
LEIKKAUS B - B



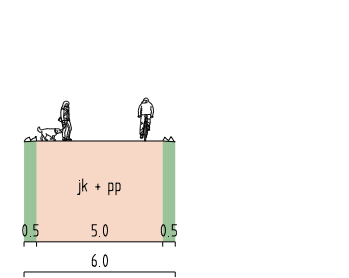
AVARUUSRATA  
LEIKKAUS E - E



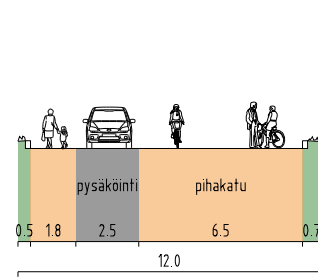
AVARUUSPOLKU  
LEIKKAUS G - G



KUITINMÄEN KOULUPOLKU  
LEIKKAUS I - I



AVARUUSKATU  
LEIKKAUS C - C



|  |                                 |                            |
|--|---------------------------------|----------------------------|
| Espoon kaupunkisuunnittelukeskus<br>Esbo stadsplaneringscentral<br>Liikennesuunnitteluyksikkö<br>Trafikplaneringsenheten | Valhe<br><b>b</b>               | KSL                        |
|  | Asianumero<br>360/10.02.03/2021 | Suunnittelija<br>SMä       |
| <b>AVARUUSKATU</b><br>Asemakaavan muutos<br><br><b>KATUKARTTA</b>  | Pääsuunnittelija<br>TPä         | Konsultin suun / tark<br>- |
|  | Päivämäärä<br>25.08.2021        | Laitte<br>2                |
|  | PFR, nro<br>7386                | Alue<br>322030             |
| Koordinaatisto<br>Tasokoordinaattijärjestelmä ETRS-GK25FIN, korkeusjärjestelmä N2000                                     | Mittakaava<br>1:1500            |                            |