




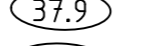


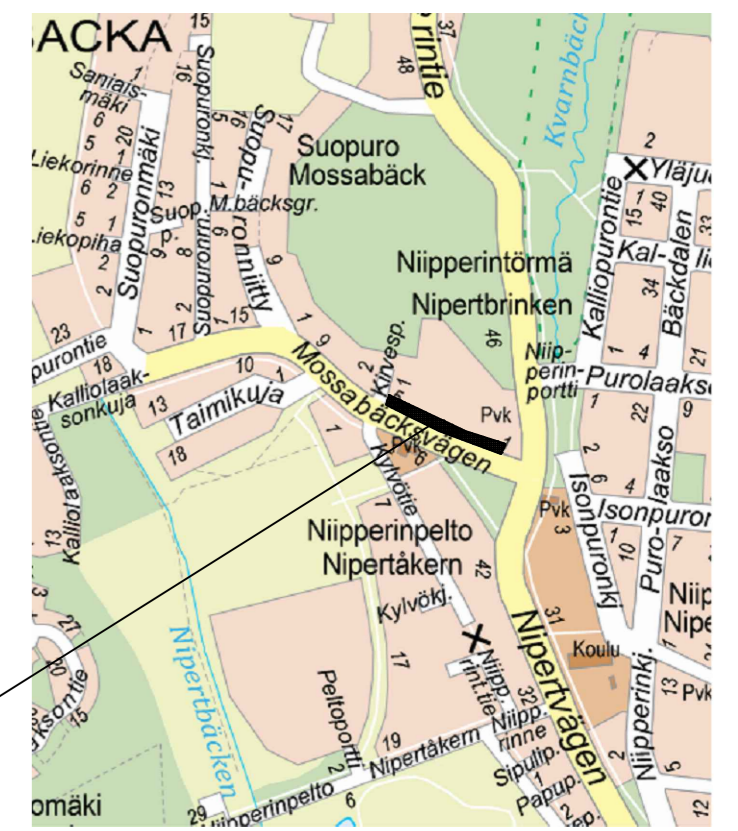
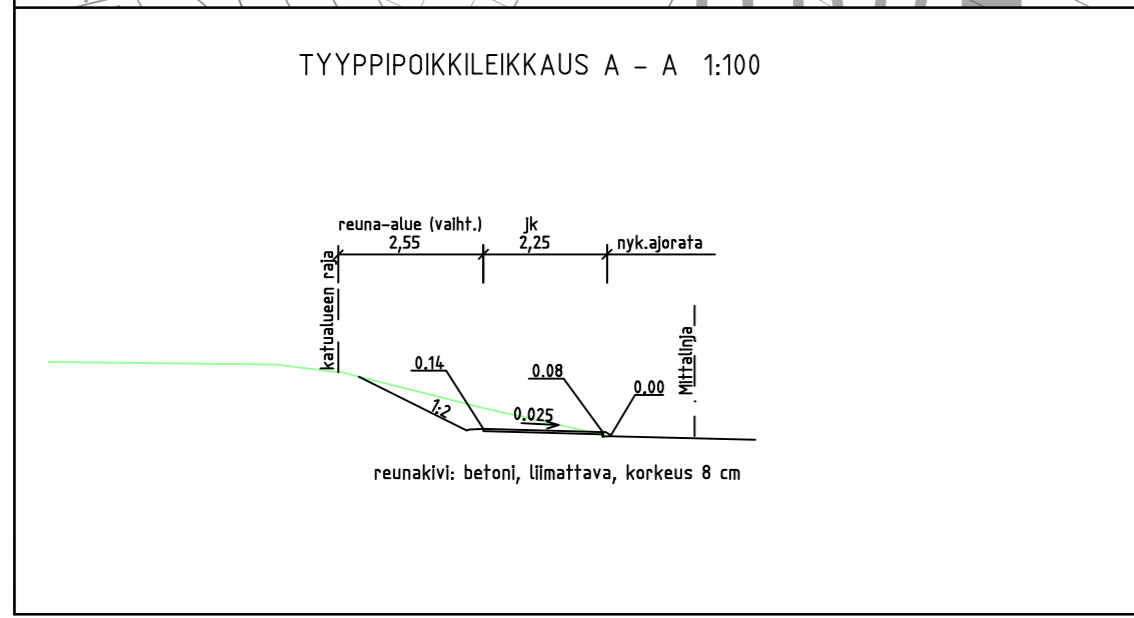


MERKINTÖJEN SELITYS

-  tonttiliittymä, asfaltti
-  jalankulkuväylä
-  nurmetettava / luonnonilmainen alue
-  reunakivi
-  jalankulkuväylän likimääräinen korkeus
-  maanpinnan likimääräinen korkeus
-  katuvalaisin, nykyinen
-  hulevesiviemäri, rakennettu
-  hulevesikaivo, rakennettu
-  huleveden tarkastuskaivo, rakennettu



KOHDE



C	M	S	T/H
B	M	S	T/H
A	M	S	T/H
 <b>ESPOON KAUPUNKI</b> KAUPUNKITEKNIKAN KESKUS			<b>ESBO STAD</b> STADSTEKNIKCENTRALEN
ALUE <b>NIIPPERINPELTO</b>			KAUP.OSA 81 NIIPPERI
NIMI <b>SUOPURONTIE</b> jalankulkuväylä välille Kirvespolku Niipperintie			PIIR.T. SUUNN. 28.9.2021 Vesa Raimesalo TARK. 29.9.2021 Heli Rautio
AIHE KATU			HYV. 3.11.2021 Salla Hänninen
PIIR. LAJI KATUSUUNNITELMA JA TYYPPIPOIKKILEIKKAUS			PPK TELA KLEHTI HNR LIITTYY PAAVA 1:500 KORKEUSJÄRJ. 1:100 KOORD.JÄRJ. ETRS-GK25 KORKEUSJÄRJ. N2000
 HSY:n vesihuolto PL 300 00066 HSY p.(09) 15611			NRO HYV. TARK. HYV. TARK.
GT	GEOTEKNIikka-YKSIKKÖ	KONS.	KONS.
SUUNN.		SUUNN.	
TARK.		TARK.	
			7606/002