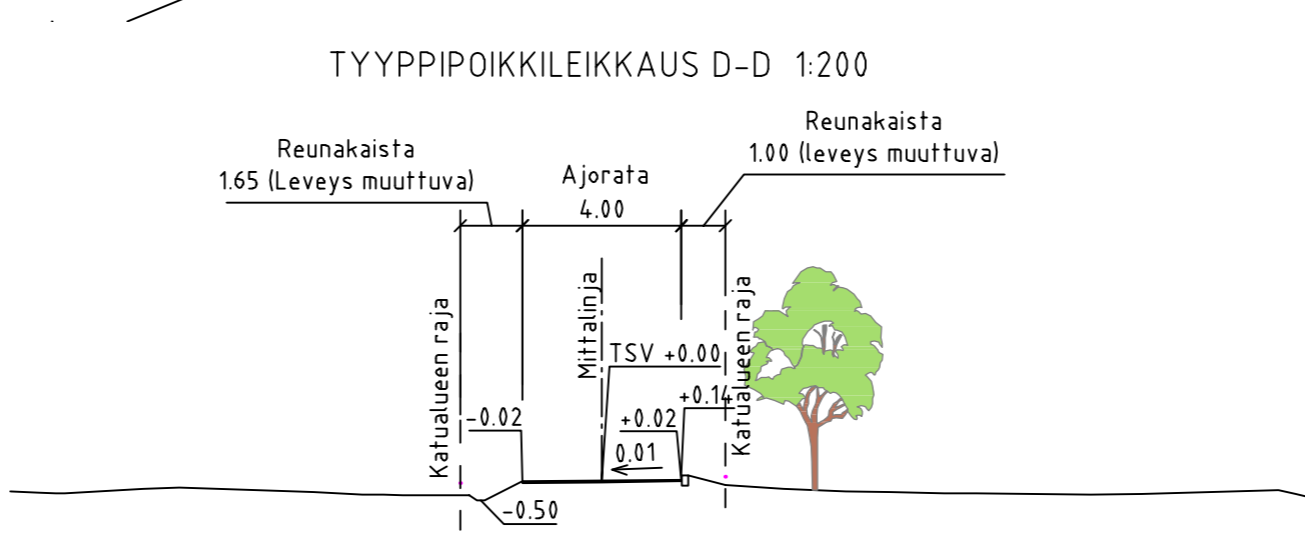
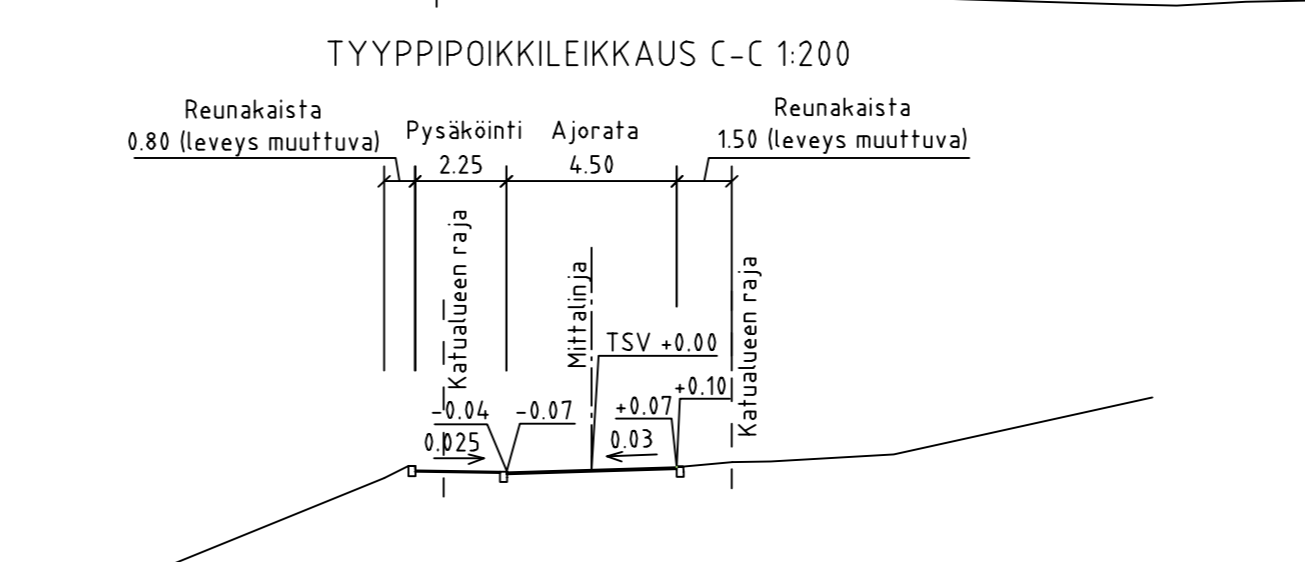
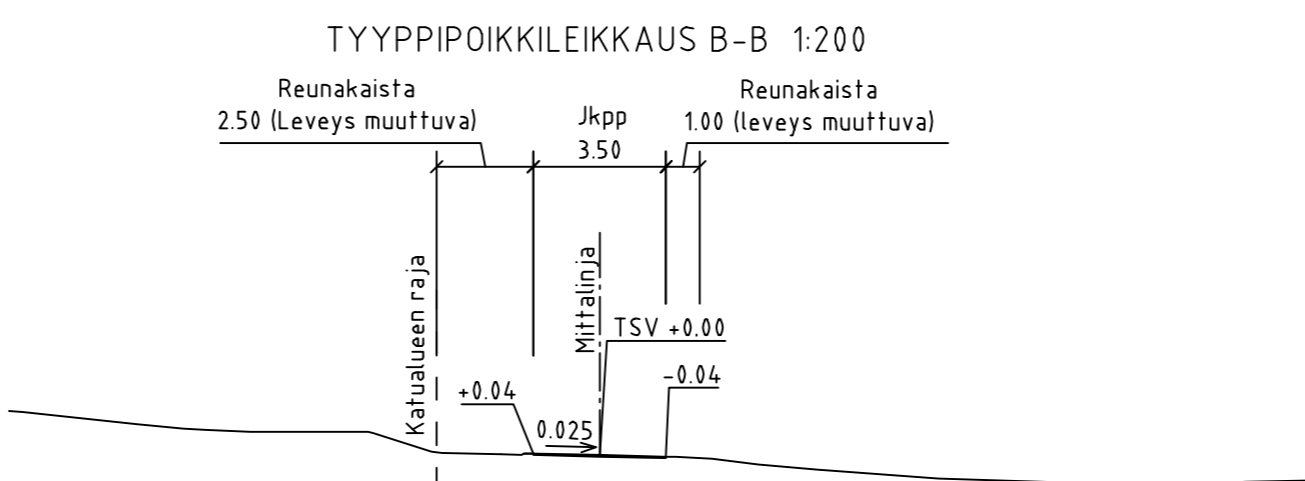
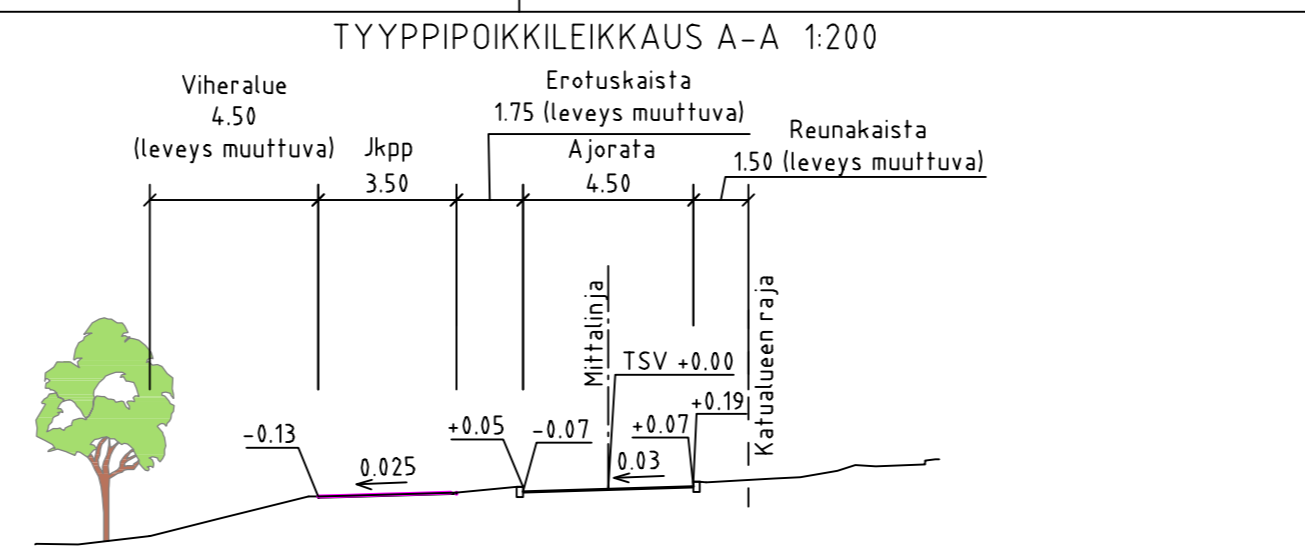


MERKINTÖJEN SELITYS

	ajorata, asfaltti		reunatuki		istutettava havupuu
	jk+pp-tie / jk, asfaltti		madallettu reunatuki		istutettava lehtipuu
	sora		hulevesiviemäri, suunniteltu / rakennettu		poistettava puu
	Viheralue		hulevesikaivo		valaisin
	betonikivi, harmaa		tarkastuskaivo		
			likimääräinen kadun korkeusasema		
			likim. suunniteltu maanpinnan korkeusasema		
			likim. nykyinen maanpinnan korkeusasema		



ESPOON KAUPUNKI KAUPUNKITEKNIKAN KESKUS	ESBO STAD STADSTEKNIKCENTRALEN	PIIRT.	
		EUNN.	
ALUE KATTILALAAKSO I-III	KAUP.OSA 42 SAUNALAHTI	TARK.	4.10.2021 J.Välimäki
		HYV.	4.10.2021 S.Hänninen
NIMI TERVAPORTTI		PPK	
		TELA	
AIHE KATU- JA PUISTOSUUNNITELMA, TYYPPIPOIKKILEIKKAUS		KLEHTI	24J
		HNRO	
PIIR. LAJI		LIITTYV.	
		KAAVA	1500, 1:200
HSY:n vesihuolto PL 100 00066 HSY p.(09) 15611	NRO	KOORD.JÄRJ.	ETRS-GK25
		KORKEUSJÄRJ.	NZ2000
GT	GEOTEKNIKA-YKSIKKÖ	NRD.	
SUUNN.		KONS.	FCG 30.9.2021
TARK.		SUUNN.	Eeti Kalliomäki
		TARK.	Emilia Lehtinen