

# Asemakaavan seurantalomake

## Asemakaavan perustiedot ja yhteenveto

Kunta	049 Espoo	Täyttämispvm	05.10.2021
Kaavan nimi	RUUKINHUHTA		
Hyväksymispvm		Ehdotuspvm	28.04.2021
Hyväksyjä		Vireilletulosta ilm. pvm	24.06.2020
Hyväksymispykälä		Kunnan kaavatunnus	420123
Generoitu kaavatunnus			
Kaava-alueen pinta-ala [ha]	6,1300	Uusi asemakaavan pinta-ala [ha]	0,0000
Maanalaisten tilojen pinta-ala [ha]		Asemakaavan muutoksen pinta-ala [ha]	6,1300

### Ranta-asemakaava Rantaviivan pituus [km]

Rakennuspaikat [lkm]	Omarantaiset	Ei-omarantaiset
Lomarakennuspaikat [lkm]	Omarantaiset	Ei-omarantaiset

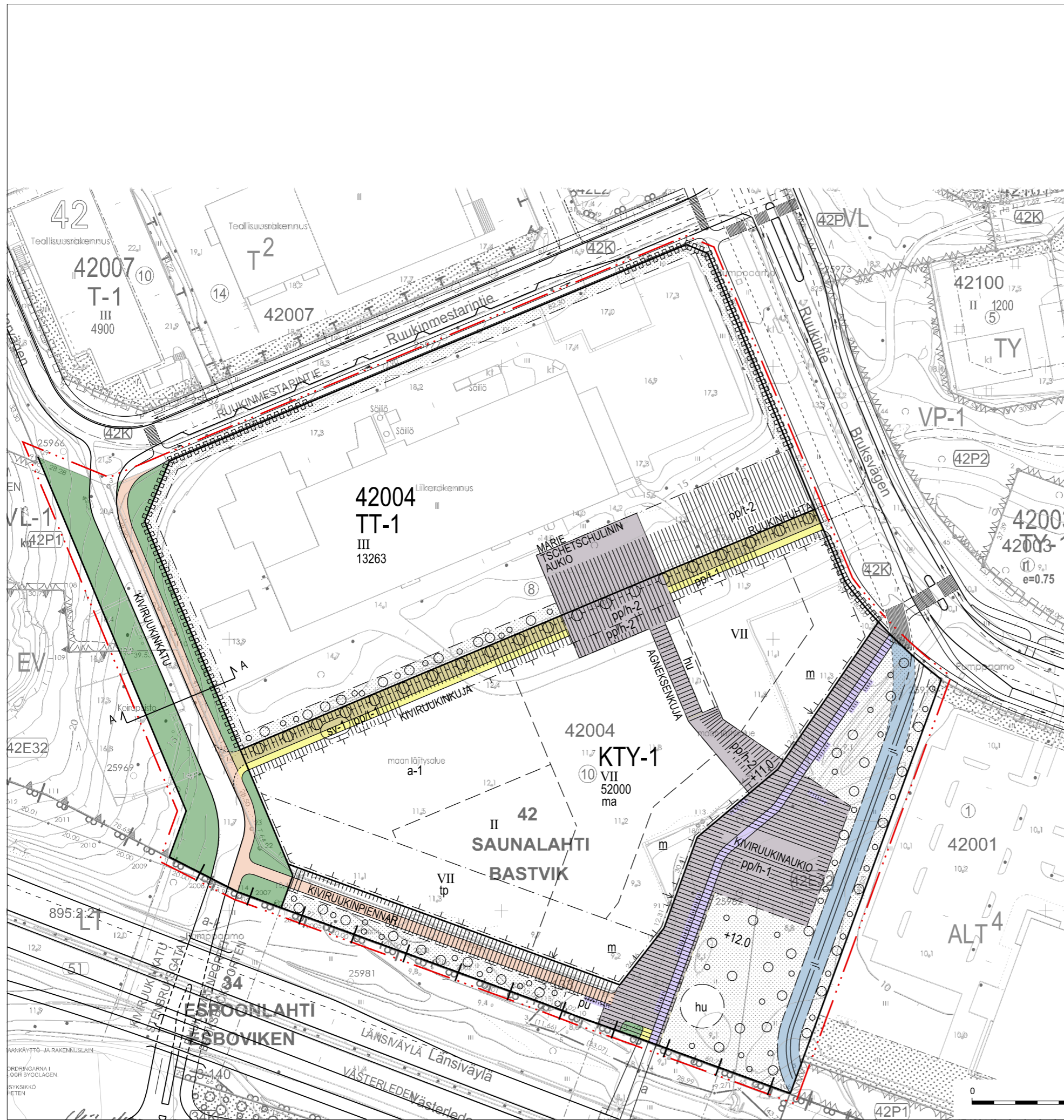
Aluevaraukset	Pinta-ala [ha]	Pinta-ala [%]	Kerrosala [k-m <sup>2</sup> ]	Tehokkuus [e]	Pinta-alan muut. [ha +/-]	Kerrosalan muut. [k-m <sup>2</sup> +/-]
<b>Yhteensä</b>	<b>6,1310</b>	<b>100,0</b>	<b>65263</b>	<b>1,06</b>	<b>0,0000</b>	<b>37700</b>
A yhteensä						
P yhteensä						
Y yhteensä						
C yhteensä	0,0000		0		0,0000	0
K yhteensä	2,0709	33,8	52000	2,51	-0,0510	37700
T yhteensä	2,4569	40,1	13263	0,54	-0,0900	0
V yhteensä	0,0000		0		-0,1424	0
R yhteensä						
L yhteensä	1,6032	26,1	0		1,6047	
E yhteensä	0,0000		0		-1,3213	0
S yhteensä						
M yhteensä						
W yhteensä						

Maanalaiset tilat	Pinta-ala [ha]	Pinta-ala [%]	Kerrosala [k-m <sup>2</sup> ]	Pinta-alan muut. [ha +/-]	Kerrosalan muut. [k-m <sup>2</sup> +/-]
Yhteensä					

Rakennussuojelu	Suojellut rakennukset		Suojeltujen rakennusten muutos	
	[lkm]	[k-m <sup>2</sup> ]	[lkm +/-]	[k-m <sup>2</sup> +/-]
Yhteensä				

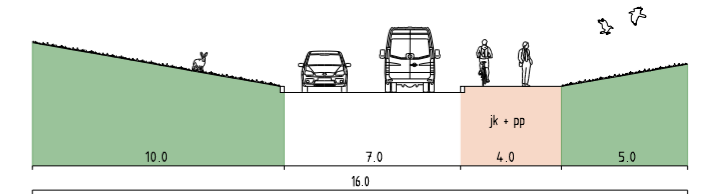
## Alamerkinntät


Aluevaraukset	Pinta-ala [ha]	Pinta-ala [%]	Kerrosala [k-m <sup>2</sup> ]	Tehokkuus [e]	Pinta-alan muut. [ha +/-]	Kerrosalan muut. [k-m <sup>2</sup> +/-]
<b>Yhteensä</b>	<b>6,1310</b>	<b>100,0</b>	<b>65263</b>	<b>1,06</b>	<b>0,0000</b>	<b>37700</b>
<b>A yhteensä</b>						
<b>P yhteensä</b>						
<b>Y yhteensä</b>						
<b>C yhteensä</b>	0,0000		0		0,0000	0
C-1	0,0000		0		0,0000	0
<b>K yhteensä</b>	2,0709	33,8	52000	2,51	-0,0510	37700
KM-1	0,0000		0		-2,1219	-14300
KTY-1	2,0709	100,0	52000	2,51	2,0709	52000
<b>T yhteensä</b>	2,4569	40,1	13263	0,54	-0,0900	0
TT-1	2,4569	100,0	13263	0,54	-0,0900	0
<b>V yhteensä</b>	0,0000		0		-0,1424	0
VL-1	0,0000		0		-0,1424	0
<b>R yhteensä</b>						
<b>L yhteensä</b>	1,6032	26,1	0		1,6047	
Kadut	0,4832	30,1	0		0,4832	
Kev.liik.kadut	1,1200	69,9	0		1,1215	
<b>E yhteensä</b>	0,0000		0		-1,3213	0
EV	0,0000		0		-0,1961	0
EV-1	0,0000		0		-1,1252	0
<b>S yhteensä</b>						
<b>M yhteensä</b>						
<b>W yhteensä</b>						

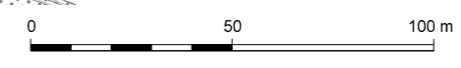



OHJEELLISET POIKKILEIKKAUKSET

KIVIRUUKINKATU A-A



-  ajorata
-  pyöräpysäköinti
-  jalkakäytävä
-  joukkoliikenteen aluevaraus
-  pyörätie
-  tonttiälytymä
-  yhdistetty jalkenkäytävä- ja pyörätie
-  katualue, liikennealue



 Espoon kaupunkisuunnittelukeskus Esbo stadsplaneringscentral Liikennesuunnitteluyksikkö Trafikplaneringsenheten	Vaihe	b	KSL
	Asianumero	5852/10.02.03/2020	-
	Piirijä	MM	Suunnittelija KLL
	Konsultti		Konsultin suun./ tark.
	Päivämäärä	28.04.2021	Liite
Proj. no	7363	Alue	
Koordinaatio	Tasokoordinaattijärjestelmä ETRS-GK25FIN, korkeusjärjestelmä N2000	Mittakaava	1:1500
			420123

PAIKKAVYÖ- JA RAKENNUSJÄRJESTELMÄ  
 ORIENTAATIO- JA SYYSKÄRTTA  
 SYYSKÄRTTA  
 KÄYTTÖ- JA RAKENNUSJÄRJESTELMÄ